



Reguleringsplan "Massetak gnr. 19 bnr. 1 i Namsos kommune"
 I medhold av plan- og bygningslovens § 12-12 har Namsos kommunestyre i møte den **29.01.15** vedtatt denne reguleringsplan datert 07.01.14, sist revidert 11.11.14 med bestemmelser av samme dato, sist revidert 11.11.14.

04.02.2015
 NAMSOS KOMMUNE
 Morten Stene
 ordfører

Tegnforklaring

Reguleringsplan PBL 2008
§12-5. Nr. 2 - Samferdselsanlegg og teknisk infrastruktur

Veg

§12-5. Nr. 5 - Landbruks-, natur- og friluftsmål samt reindrift

LNFR formål kombinert med andre angitte hovedformål

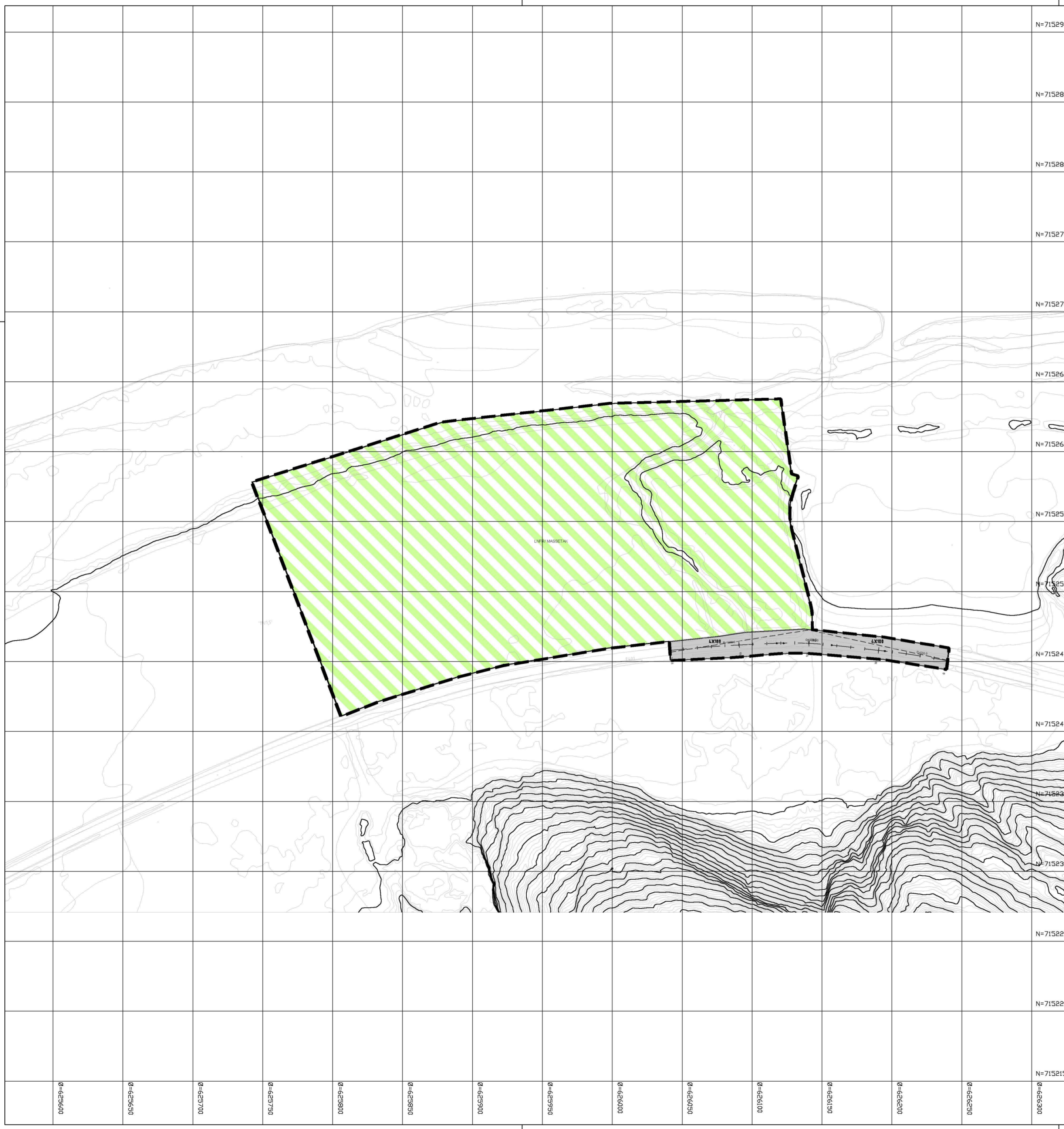
Linjesymbol

RpGrense

RpFormålGrense

Regulert senterlinje

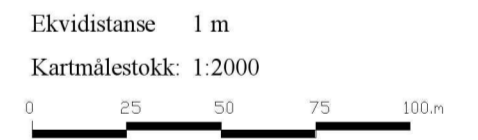
Frisiktlinje



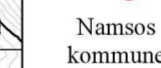
Plankart fremstil av: Ing. Jorleif Lian AS
 Rådgivende ingeniører

Kartopplysninger

Kilde for basiskart: Infoland
 Dato for basiskart: 19.04.2013
 Koordinatsystem: UTM sone 32 basert på EUREF89/WGS84
 Høydegrunnlag: NN1954



Detaljregulering
Massetak gnr 19 bnr 1 i Namsos kommune
Med tilhørende reguleringsbestemmelser



Namsos kommune

Arealplan-ID: **1703235**

Forslagstiller:
Grunneier

SAKSBEHANDLING ETTER PLAN- OG BYGNINGSLOVEN			SAKS-NR.	DATO	SIGN.
Dato	Revisjon A Endring av formål til bebyggelse og anlegg/ LNFR				
Dato	Revisjon				
Dato	Revisjon				
Kommunestyret sitt vedtak			29.01.15		
Ny 2. gangs behandling					
Offentlig ettersyn fra					
2. gangs behandling			21.01.15		
Offentlig ettersyn fra04.06.14.....til16.07.14.....					
1. gangs behandling			28.05.14		
Kunngjøring av oppstart av planarbeid			26.02.13		
Oppstartsmøte.....			20.02.13		
PLANEN ER UTARBEIDET AV:			TEGNNR.	DATO	SIGN.
Siv.ing. Jan Lian AS Rådgivende ingeniører			02	07.01.2014	

Det bekreftes at planen er i samsvar med kommunestyrets vedtak av

Date _____ Plansej _____