


TEGNFORKLARING PBL av 2008

§ 12-5, AREALFORMÅL

1. Bebyggelse og anlegg

 Masseuttak/deponi (1800)

2. Samferdselsanlegg og teknisk infrastruktur


 Kjøreveg (2011)

3. Grønnstruktur








 Turveg (3031)

 Vegetasjonsskjerm (3060)

5. Landbruk, -natur og friluftsområder samt reindrift


 LNFR-areal for nødvendige tiltak for landbruk og reindrift og gårdstilknyttet næringsvirksomhet basert på gårdens ressursgrunnlag (5100)

Juridiske linjer og symboler

-  Planens begrensning
-  Formålsgrense
-  Sikringsonegrense
-  Bestemmelsesgrense
-  Frisiktlinje
-  Målelinje/Avstandslinje
-  Avkjørsel

§ 12-6, HENSYNSSONER

§11-8a jf §12-6

 a.1) Sikringszone (100)
frisikt (140)

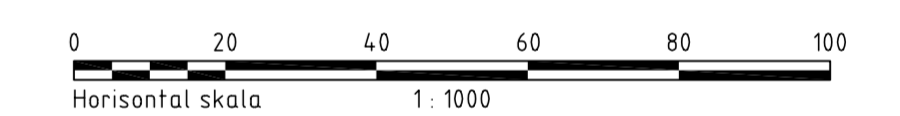
§ 12-7, BESTEMMELSER

 Bestemmelseområde

Koordinatsystem: UTM sone32 euref89
Høydereferanse: NN54

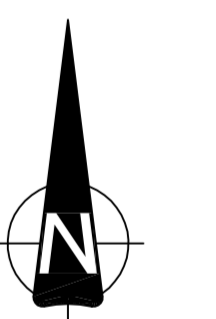
Kartuttrekk pr dato: 05.12.2014
Kilde: Kartverket

Ekvidistanse 1m



KLÆBU KOMMUNE

Detaljregulering for Furuhaugen -
gnr 37/1,2,3



Målestokk
1:1000 (A0)

REVISJONER	DATO	SIGN.	DATO	SIGN.

SAKSBEHANDLING I FØLGE PLAN- OG BYGNINGSLOVEN	DATO	SIGN.
Kunngjøring vedrørende reguleringsarbeidet		

Forslagsstiller: Selberg Arkitekter AS	Reguleringsplan.nr K2014010
DATO: 19.09.2018	Kommunens saksnr:

