


Informasjonsmøte

Marint vern og revisjon Borgan - Frelsøy



Austafjord
30.09.2020



Fylkesmannen i Trøndelag

Trööndelagen fylhkenålma



06.10.2020

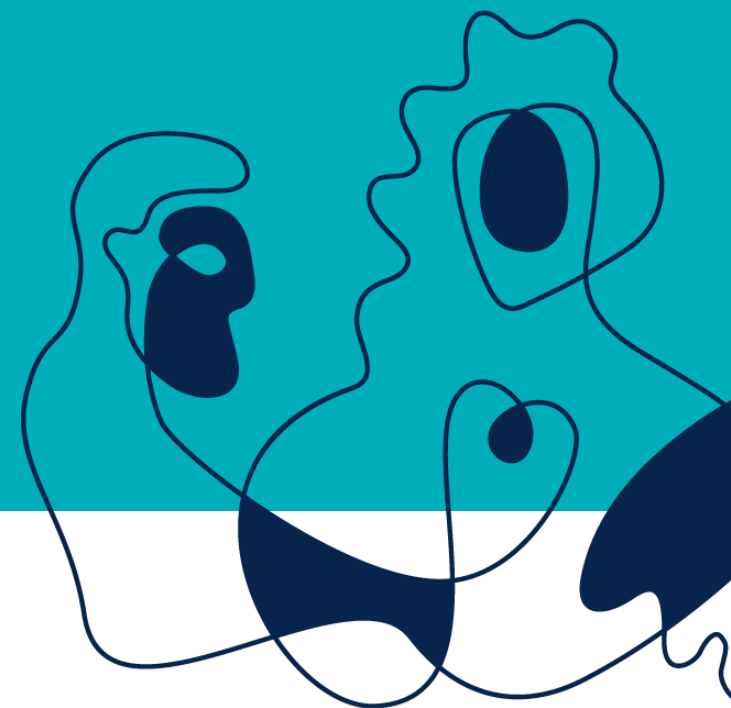
Møteagenda

- Oppdraget
- Revisjon Borgan og Frelsøy naturreservat og dyrelivsfredning
- Marint vern: bakgrunn, avgrensning og verneverdier
- Mulige konsekvenser av marint vern
- Kartlegging
- Fremdriftsplan
- Referansegruppe



Fylkesmannen i Trøndelag

Trööndelagen fylhkenälma



06.10.2020

Oppdraget


Tildelingsbrev for 2020: Melde oppstart marint vern Borgan – Frelsøy.
Frist: 31.12.2020

09.07.2020 Oppdragsbrev fra Miljødirektoratet: Melde oppstart marint vern Borgan – Frelsøy + revisjon av Borgan og Frelsøy naturreservat og dyrelivsfredning.



Fylkesmannen i Trøndelag

Trööndelagen fylhkenålma



06.10.2020

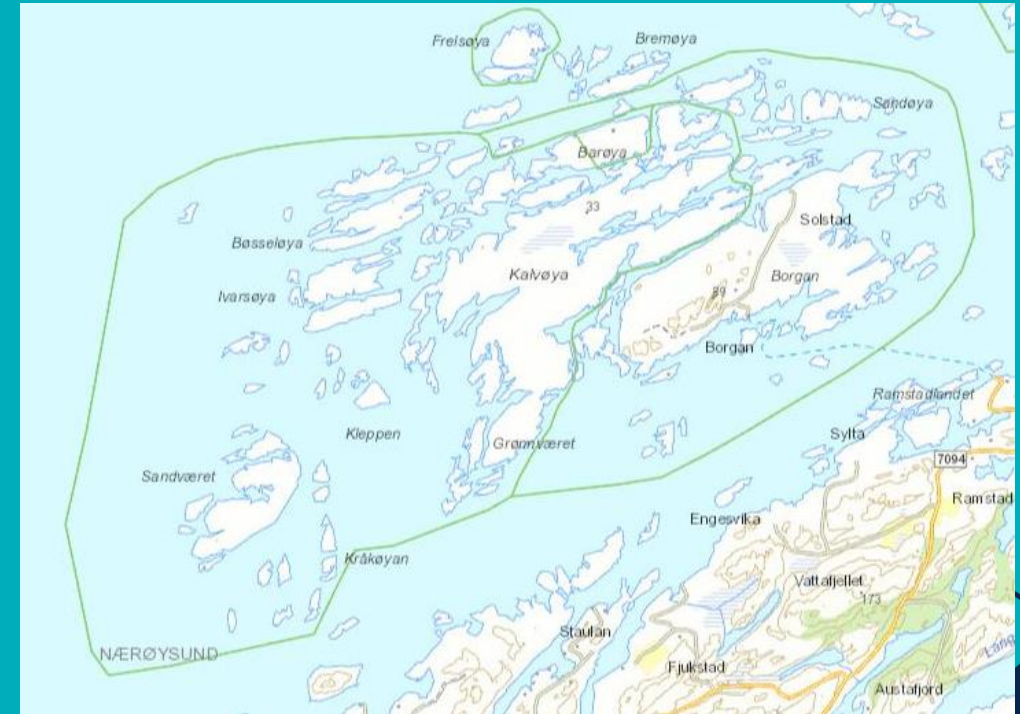
Revisjon Borgan og Frelsøy naturreservat og dyrelivsfredning

Borgan og Frelsøy naturreservat og dyrelivsfredning fredet 16. november 1973.

Ramsarstatus 2013

Behov for revisjon av forskriften og vernegrense



- Nåværende forskrift ikke i henhold til Naturmangfoldloven
- Mer kunnskap om området
- Kan være behov for endring av vernegrense
- Forskriften og vernegrensen skal sørge for å ivareta verneverdiene
- Supplerende kartlegging 2021?



Fylkesmannen i Trøndelag

Trööndelagen fylhkenålma

Marint vern Borgan - Frelsøy



Fylkesmannen i Trøndelag

Tröndelagen fylhkenålma

06.10.2020

Historikk og bakgrunn for marin verneplan

1980-80: St.meld. Nr. 68. Vern av norsk natur: Varsler vern av marine miljø.



1995: Forslag om marin verneplan – kartlegging av egnede marine verneområder i Norge

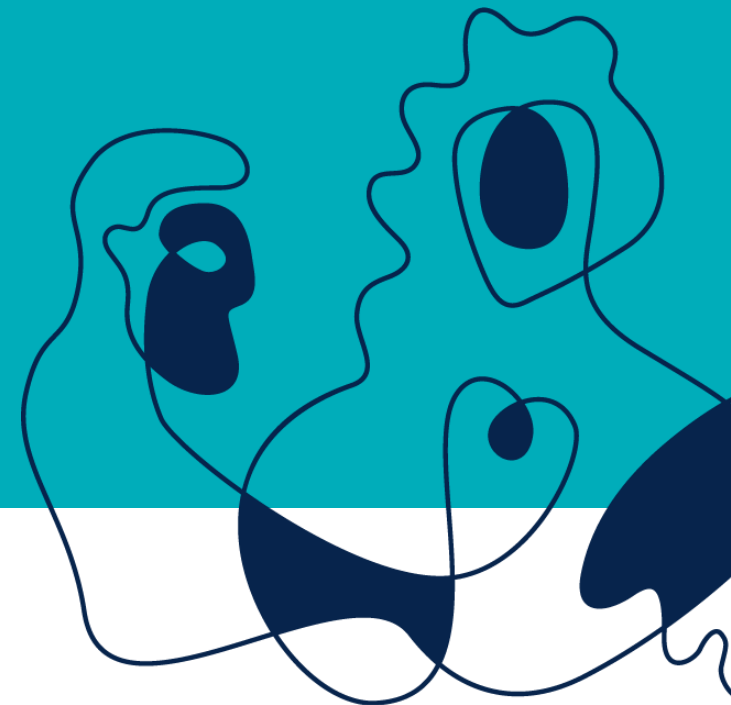


2004: Endelig tilrådning med forslag til marine verneområder (36 områder)



Fylkesmannen i Trøndelag

Tröndelagen fylhkenålma



06.10.2020

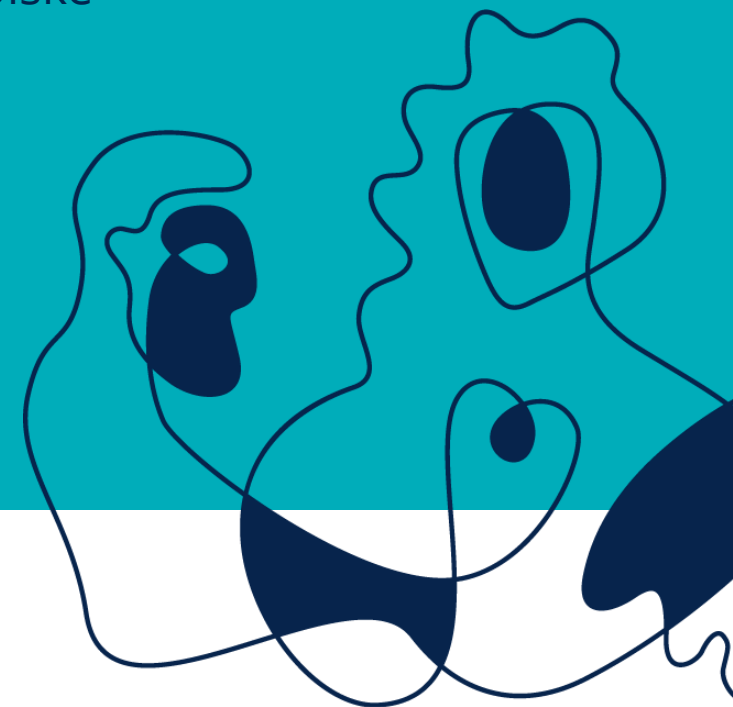
Formål med marin verneplan

Det er et nasjonalt mål å bevare et representativt utvalg av norsk natur for kommende generasjoner. Marint vern etter naturmangfoldloven skal bidra til at et utvalg av representative, særegne, sårbare eller truede marine undersjøiske naturtyper langs kysten og i territorialfarvannet blir tatt vare på.



Fylkesmannen i Trøndelag

Trööndelagen fylhkenålma



06.10.2020

- Er med i første pulje
- Er ikke med i første pulje
- Grunnlinjene
- Territorialgrensen



Fylkesmannen i Trøndelag

Trööndelagen fylhkenålma



06.10.2020

Historikk og bakgrunn for marin verneplan

2009: Oppstart av 1.pulje med 17 områder

2013: Første marine verneområder opprettet

2015-2016: St.meld. Nr.14 (Natur for livet – Norsk handlingsplan for naturmangfold)

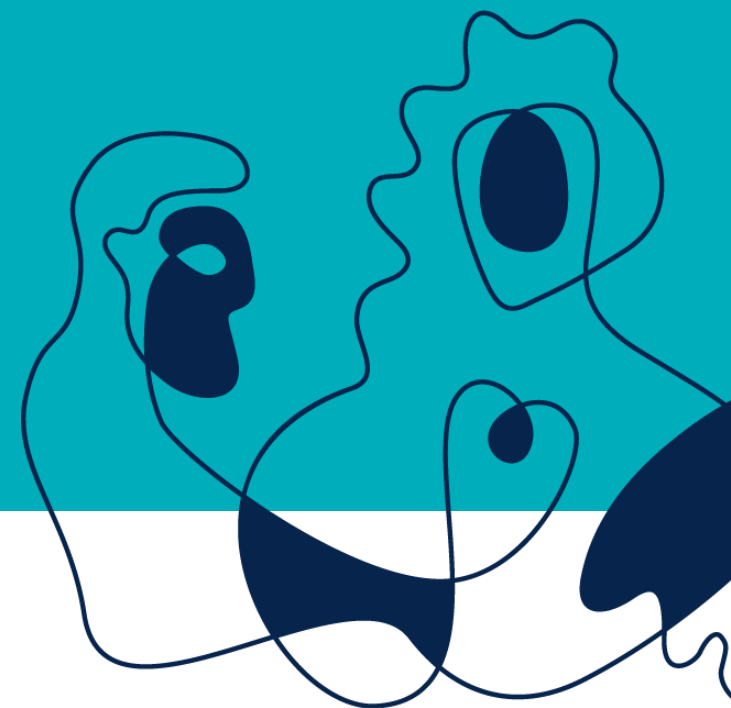


2020: 15 marine verneområder opprettet

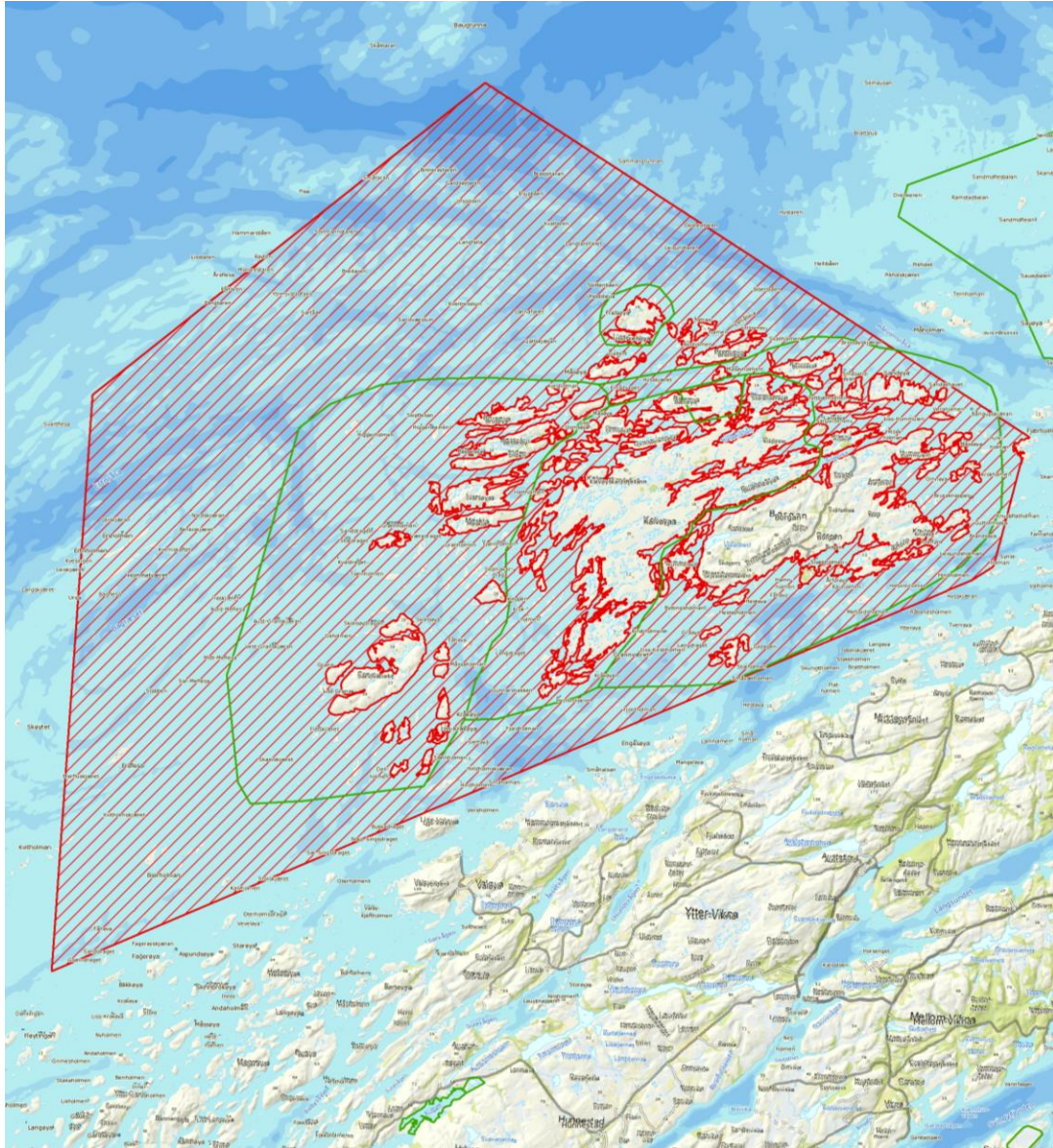


Fylkesmannen i Trøndelag

Trööndelagen fylhkenålma

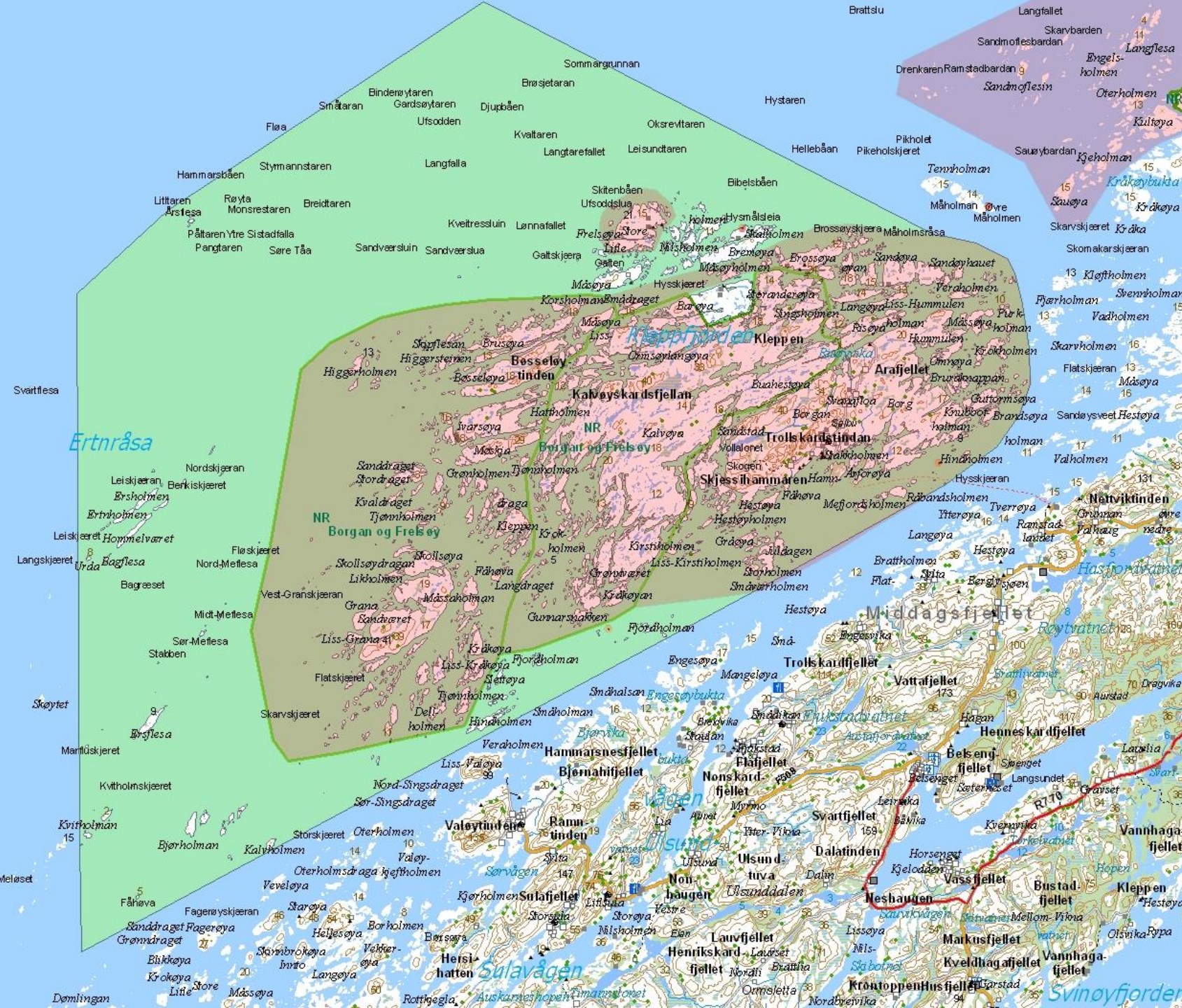


06.10.2020



Borgana - Frelsøy

- Sjøbunn, vannsøyle og overflate
- Fra 2 m dybde eller der hvor marbakken starter – utenfor privat grunn
- Overlappe med Borgana og Frelsøy naturreservat og dyrelivsfredning??
- Areal ca. 120 km²



Fylkesmatri
Tröndelagen



06.10.2020

Verneverdier

- Spesielt gruntvannsområde med en spesiell utforming av sjøbunnen, som er preget av vekslende smale rygger og renner i et langgående mønster.
- Består både av sterkt eksponerte og mer beskyttende lokaliteter. Enkelte smale sund preges av sterke tidevannsstrømmer.
- Sjeldne og viktige naturtyper som: tareskoger, bløtbunn, skjellsand – viktige funksjonsområder for fugl og fisk.
- Har stor geologisk, fysisk og biologisk variasjon.



Fylkesmannen i Trøndelag

Trööndelagen fylhkenålma

Tareskog og bløtbunn

NORSKEHAVET

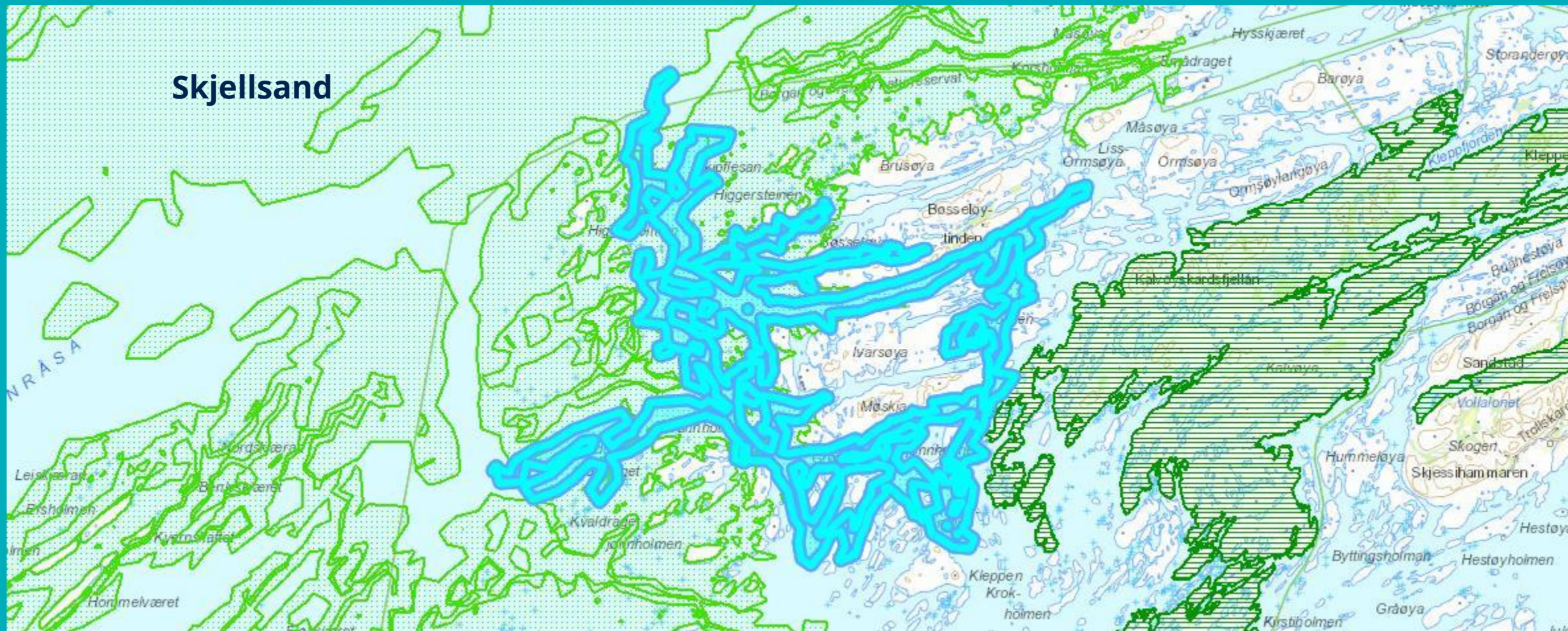


Fylkesmannen i Trøndelag

Tröndelagen fylhkenålma

06.10.2020

Skjellsand



Fylkesmannen i Trøndelag

Tröndelagen fylhkenålma

06.10.2020

Verneformål

Verneverdiene knyttes til de særegne bunn- og strømningsforholdene, og det rike og produktive plante- og dyrelivet.

Verneformålet er å ta vare på de spesielle bunnforholdene, samt det rike tilhørende rike og mangfoldige plante- og dyrelivet som er karakteristisk for naturtyper i grunne, eksponerte og strømrike lokaliteter.

Verneformålet omfatter også ivaretagelse av bunnvegetasjonen og dyrelivet på dypere partier i dette området som hovedsakelig kan karakteriseres som et gruntvannsområde.



Fylkesmannen i Trøndelag

Trööndelagen fylhkenålma



Mulige konsekvenser av marint vern

Eksempler på aktiviteter som kan bli forbudt:

- Utfyllinger, sprengning og masseuttak
- Utslipp konsentrert forurensningstilførsler
- Moloer
- Havbruksvirksomhet (fiskeoppdrett?)
- Kommersiell høsting av tang og tare



Fylkesmannen i Trøndelag

Trööndelagen fylhkenålma

Mulige konsekvenser av marint vern

Eksempler på aktiviteter som vil være tillatt:

- Fiske etter havressurslova
- Ferdsel
- Bruk av båt
- Ankring
- Båtfortøyning
- Vedlikehold av molo, havner, strømledninger o.l.
- Vedlikehold navigasjonsinstallasjoner o.l.



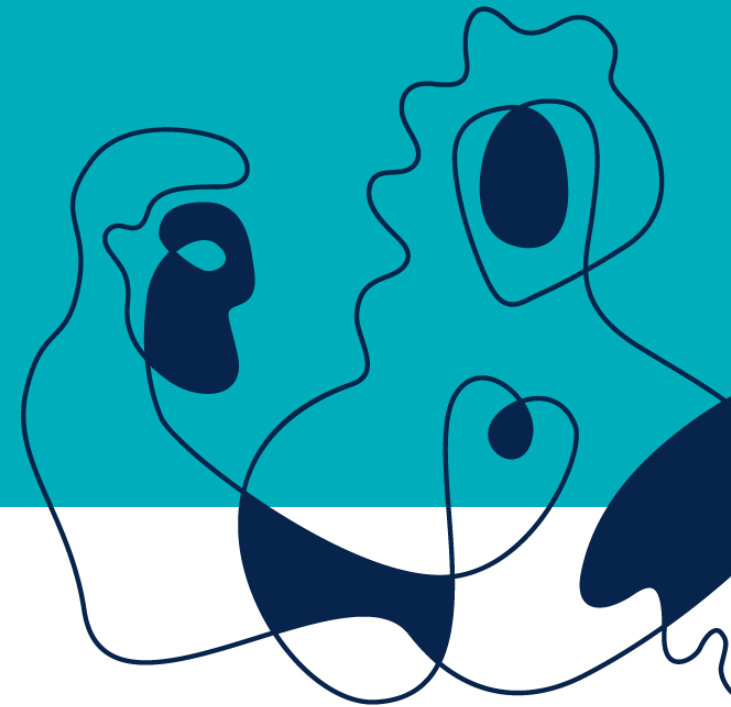
Fylkesmannen i Trøndelag

Trööndelagen fylhkenålma

Mulige konsekvenser av marint vern

Tiltak som kan kreve dispensasjon:

- Flytebrygger og andre mindre tekniske inngrep
- Nødvendige forbygninger/erosjonssikring
- Uttak sand og tang/tare til eget bruk
- Legging av strømledninger, vannledninger o.l.
- Nye kloakkanlegg



Fylkesmannen i Trøndelag

Trööndelagen fylhkenålma

Mulige konsekvenser av marint vern

§ 44 i Naturmangfoldloven (tiltak ved igangsatt saksbehandling)

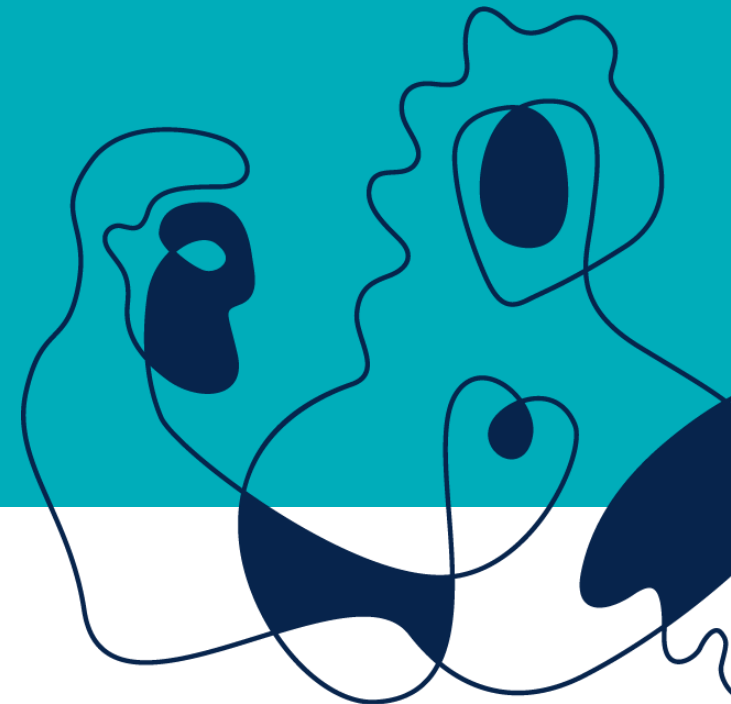
«Når det er foretatt kunngjøring etter § 42 i naturmangfoldloven kan et forvaltningsorgan uten videre avslå en søknad om tillatelse mv. til et tiltak i et område som inngår i verneforslaget. Tillatelse kan gis dersom tiltaket er uten nevneverdig betydning for forslaget. Når vesentlige samfunnsinteresser gjør det nødvendig kan Kongen likevel gi tillatelse til tiltaket.....»

«.....Virkningene av første ledd er begrenset til fire år etter forslaget er kunngjort. Departementet kan forlenge virkningene med inntil to år.»



Fylkesmannen i Trøndelag

Trööndelagen fylhkenålma



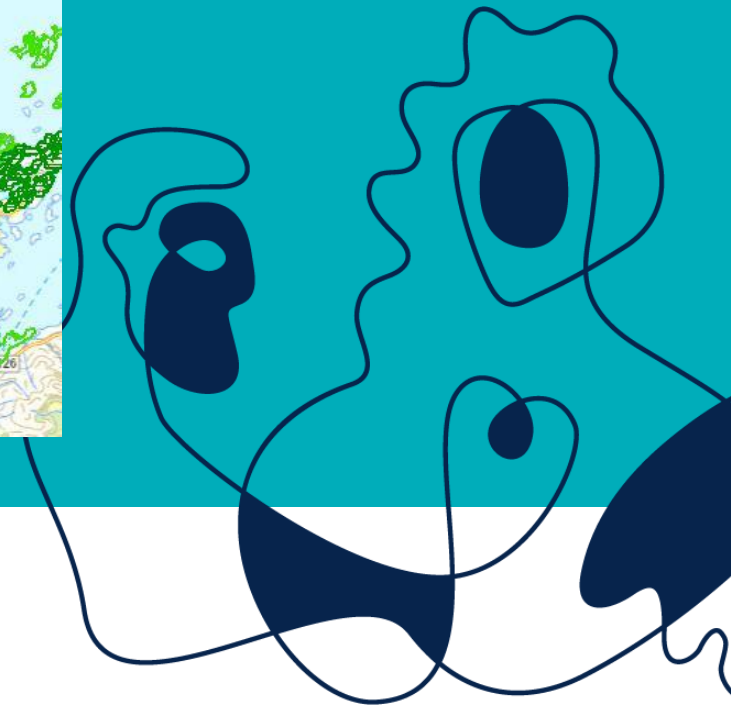
06.10.2020

Kartlegging 2020



Fylkesmannen i Trøndelag

Trööndelagen fylhkenålma



06.10.2020

Referansegruppe

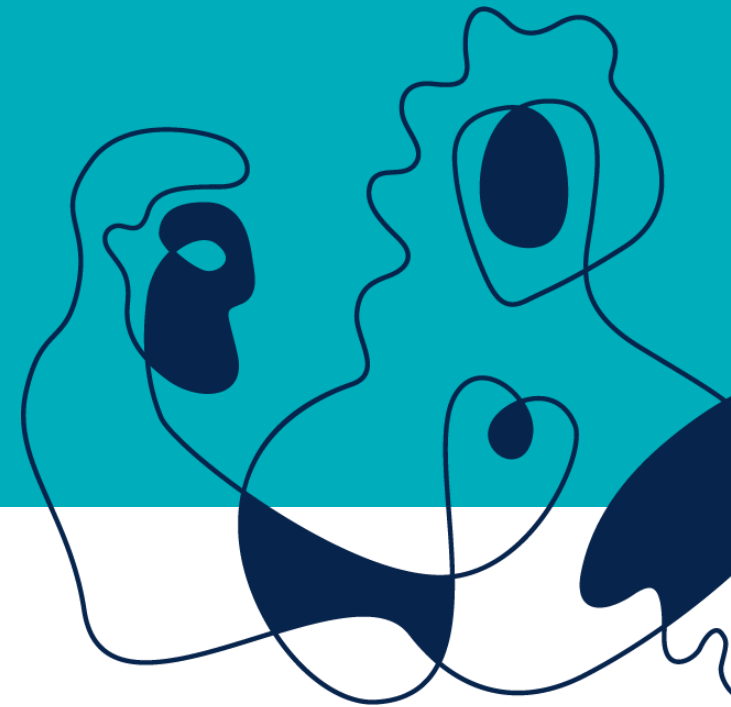
Aktuelle:

- Nærøysund kommune – adm og politisk
- Fiskeridirektoratet
- Trøndelag fylkeskommune
- Fiskarlaget
- NTNU Vitenskapsmuseet (marine kulturminner)
- Forskning (NINA, HI???)
- Grunneierrepresentant
- Andre interesseorg. (Miljøvern org., bondelag?)
- Kystverket?



Fylkesmannen i Trøndelag

Trööndelagen fylhkenålma



06.10.2020

Fremdriftsplan

Tidspunkt	Aktivitet
12.06.2020	Info møte Fiskeridirektoratet
15.06.2020 – 16.06.2020	Info møte Nærøysund kommune
August – september 2020	Kartlegging i foreslått marint område
30.09.2020	Åpent møte i forbindelse med oppstartsmelding
Oktober 2020	Oppstartsmelding sendes ut (innspillsfrist ca. 2 mnd)
2021	Videre arbeid med verneprosess og revisjon, opprettelse av referansegruppe
2021	Møter i referansegruppe
2021	Supplerende kartlegging Borgan og Frelsøy naturreservat og dyrelivsfredning
2022?	Verneforslag (forskrifter og vernekart) sendes på høring

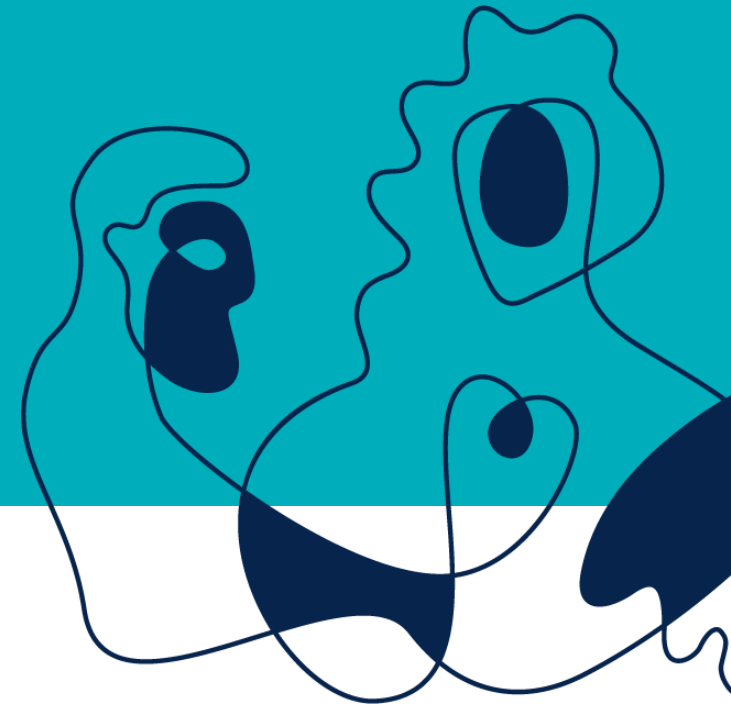


Fylkesmannen i Trøndelag

Trööndelagen fylhkenålma

06.10.2020

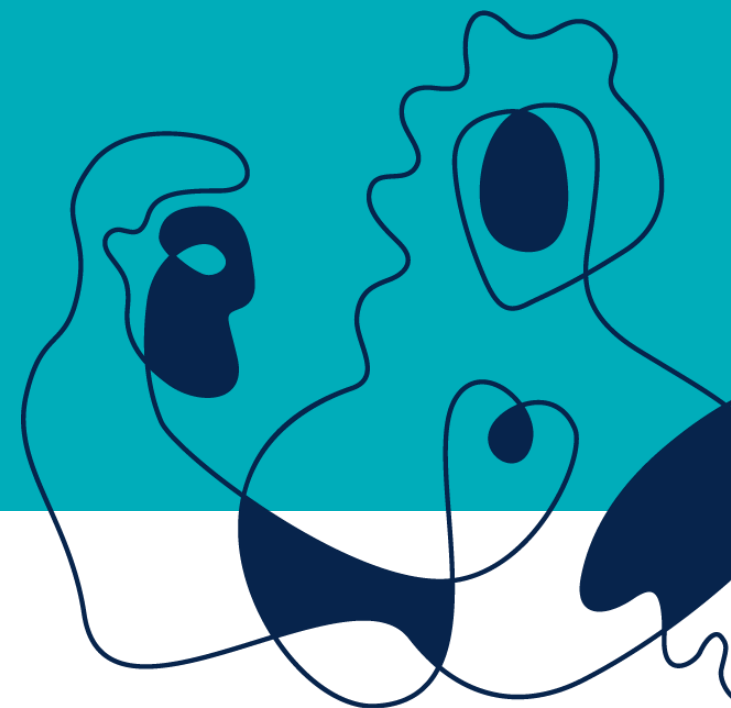

Fremdriftsplan – videre verneprosess



Fylkesmannen i Trøndelag

Trööndelagen fylhkenålma

Spørsmål



Fylkesmannen i Trøndelag

Trööndelagen fylhkenålma

06.10.2020