

1. Melding om oppstart av marint vern i Ytre Vikna (Borgan – Frelsøy)

Kandidatområdet omfatter et havområde nordvest for Ytre-Vikna innenfor Nærøysund kommune i Trøndelag fylke. Området er om lag 120 km² stort der cirka 60 km² av havområdet allerede er vernet som Borgan og Frelsøy naturreservat og dyrelivsfredning. Planområdet inkluderer havområdene rundt øyene Sandværet, Kalvøya, Borgan, Ivarsøy, Frelsøy, Bremøy m.fl.

Bakgrunn for marint vern

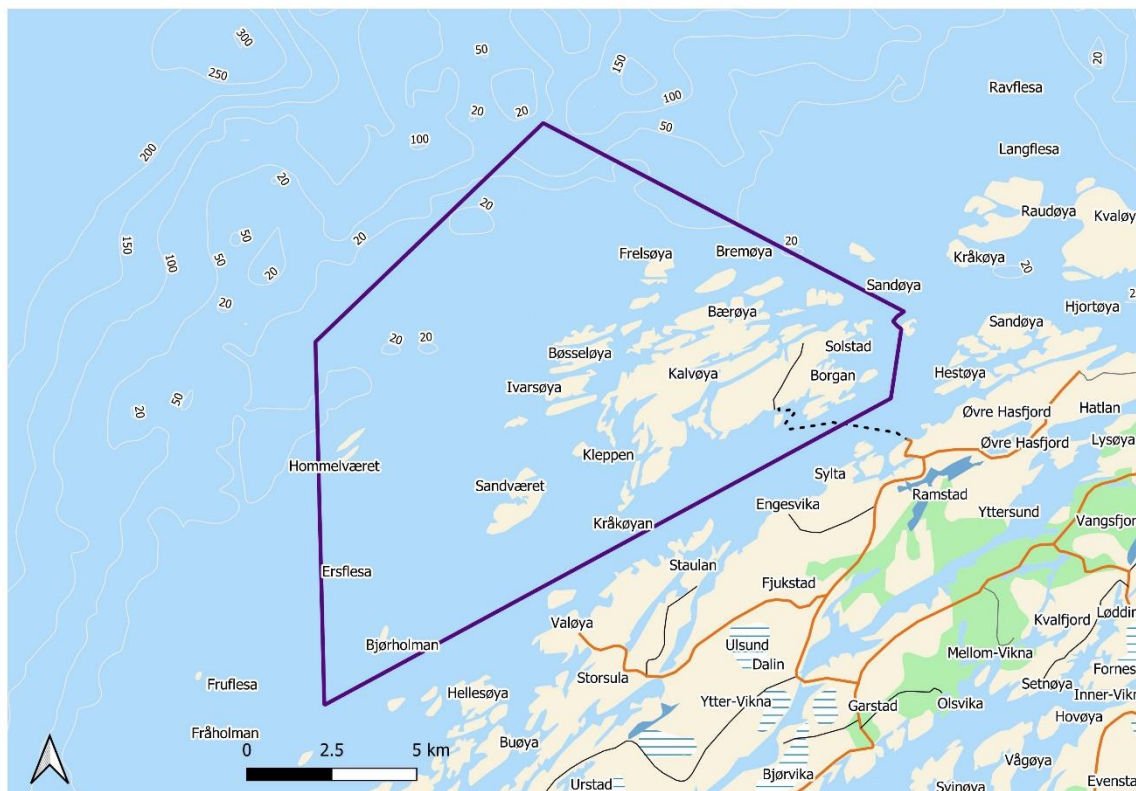
Forslag om marint vern av Borgan - Frelsøy er et ledd i arbeidet med å verne et representativt utvalg av norsk natur for kommende generasjoner. Borgan - Frelsøy er ett av 36 kandidatområder for marint vern, som ble utpekt i tilrådingene fra Rådgivende utvalg for marin verneplan. Utvalget var bredt sammensatt og ble nedsatt av Klima- og miljødepartementet (den gang Miljøverndepartementet) i samråd med Nærings- og fiskeridepartementet (den gang Fiskeridepartementet) og Olje- og energidepartementet i 2001. Utvalget ga sin endelige tilråding i 2004. Utvalget vurderte at de 36 områdene til sammen representerte et godt og balansert utvalg av undersjøisk natur langs kysten og skjærgården. Ved utvelgelsen ble særegenhet og representativitet sett i forhold til regioner og kyststrekninger vektlagt. Det ble også vektlagt at områdene skulle være lite påvirket og kunne tjene som referanseområder for forskning og overvåkning. På landsbasis er formålet med planen å ta vare på marine naturverdier og marine økosystem. Områdene skal dekke variasjonsbredden i norsk marin natur. Utvalget delte områdene inn i 6 kategorier (poller, strømrike lokaliteter, spesielle gruntvannsfenomener, fjorder, åpne kystområder og transekter fra kyst til hav og sokkelområder). Borgan og Frelsøy tilhører kategori 3 – Spesielle gruntvannsområder. Pr 01.07.2020 er 15 av de 36 områdene vernet som marine verneområder og ett som nasjonalpark.

Denne oppstartsmeldingen markerer starten på en planprosess som vil ende opp i et konkret høringsforslag som vil bli sendt berørte parter på formell høring. Fylkesmannen i Trøndelag er ansvarlig for planprosessen innen rammer satt av Miljødirektoratet. Arbeidet skjer i dialog med Fiskeridirektoratet regionalt.

Avgrensning

Foreløpig arbeidsgrense til planområdet er vist på figur 1.

Fylkesmannen foreslår at grensen opp mot land går fra 2 meters dybde slik at privat grunn ikke berøres. Dvs. fra 2 m dybde eller der marbakken starter. Et marint verneområde vil ikke omfatte landområder, bare sjøbunn, overflate og/eller vannsøylen.



Figur 1: Arbeidsgrense for Borgan – Frelsøy marine verneområde, satt av Rådgivende utvalg for marin verneplan i 2004. Tillatelse NorgeDigitalt.

I verneplanprosessen skal det vurderes om planområdet bør overlape med de eksisterende verneområdene Borgan og Frelsøy naturreservat og dyrelivsfredning.

Verneforskriften for Borgan og Frelsøy naturreservat og dyrelivsfredning er under revidering, og arbeidet med revisjon av verneforskriftene vil pågå parallelt med verneplanprosessen for det marine verneområdet. Se **2. Melding om revisjon av verneområdene Borgan og Frelsøy naturreservat og dyrelivsfredning.**

Borgan og Frelsøy naturreservat med dyrelivsfredning ble fredet ved kongelig resolusjon av 16. november 1973. Formålet med fredningen var å ta vare på det rike fugle- og dyrelivet, samt å bevare det særpregede kystmiljøet.

Geografi og biologiske forhold

Planområdet Borgan - Frelsøy er et gruntvannsområde med mange øyer, holmer og skjær. Området har varierte strukturer på havbunnen og består av fjell og stein på grunne partier, og sand og skjellsand i de dypere rennene. Mudderbunn finnes på dype og beskyttede partier på innsiden av øyene i øst. På yttersiden mot åpent hav i vest er området sterkt eksponert for påvirkning av vind og vær. Dette sammen med bunntopografien gir gruntvannsområdene et ekstremt bølgeklime.

Området har en rik flora med tareskog og tang, og har svært gode næringsforhold for fisk, fugl og sjøpattedyr. Det er således et svært viktig hekke- og overvintringsområde for marint tilknyttede fuglearter. Det er også et viktig kasteområde for sel. Den store og tildels regelmessige vekslingen mellom grunne og dypere partier i langsgående strukturer gir muligheter for et rikt og spennende dyreliv hvor planteproduksjonen på grunt vann gir stor tilførsel av næring til de dypere partiene.

Aktuelle verneform etter naturmangfoldloven

Naturmangfoldloven inneholder hjemler for å kunne verne natur etter flere kategorier. Marine verneområder etter § 39 er en egen vernekategori for vern som bare omfatter sjøområde. Marine verneområde kan opprettes for å beskytte marine verneverdier, også naturverdier som landlevende arter er avhengige av. Et bredt spekter av verneformål er nevnt i § 39. Verneformålet kan omfatte verdier knyttet til sjøbunn, vannsøylen, overflaten eller en kombinasjon av disse.

I et verneområde i sjø må ingen foreta seg noe som forringer verneverdiene angitt i verneformålet. Et verneområde i sjø kan vernes mot all virksomhet, forurensning, tiltak og bruk, men med de begrensninger som følger av folkeretten. Restriksjoner på aktivitet skal stå i forhold til verneformålet.

I marine verneområder er det særlig viktig å unngå inngrep som påvirker sjøbunnen, vannutskifting og strømforhold i nevneverdig grad, siden disse er avgjørende for hvilke arter og naturtyper vi finner i området.

Verneverdier og verneformål

Det er et nasjonalt formål med marint vern å bevare et representativt utvalg av norsk natur for kommende generasjoner. Marint vern etter naturmangfoldloven skal bidra til at et utvalg av representative, særegne, sårbare eller truede marine undersjøiske naturtyper langs kysten og i territorialfarvannet blir tatt vare på.

Borgan og Frelsøy ligger lengst vest i Vikna kommune, og er et spesielt gruntvannsområde med en karakteristisk geomorfologisk utforming på sjøbunnen, preget av vekslende smale rygger og renner i et langsgående mønster. Området har stor geologisk, fysisk og biologisk variasjon. Her er både sterkt eksponerte og mer beskyttede lokaliteter, som igjen gir rike og sjeldne naturtyper som tareskoger, bløtbunn og skjellsand. Enkelte smale sund preges av sterke tidevannsstrømmer.

Verneverdiene er knyttet til de særegne bunn- og strømningsforholdene, og det rike og produktive plante- og dyrelivet. Verneformålet er å ta vare på de spesielle bunnforholdene, samt det tilhørende rike og mangfoldige plante- og dyrelivet som er karakteristisk for naturtyper i grunne, eksponerte og strømrrike lokaliteter. Verneformålet omfatter også ivaretagelse av bunnvegetasjonen og dyrelivet på dypere partier i dette området som hovedsakelig kan karakteriseres som et gruntvannsområde.

Kulturminner

Borgan var hjemmehavn for jektskipperne i middelalderen, og det er registrert flere større fiskevær på Sandvær, Kalvøya og Borgan. Det er gamle handelssteder på Valøya og Borgan. Dette er et meget forlisutsatt område som er lite undersøkt. I NTNU-Vitenskapsmuseets arkiver er det registrert to sikre vraklokaliteter i området, samt en rekke usikre forlisposisjoner. De prioriterte marinarkeologiske områder PRIMAT 4540 og 4530 inngår i planområdet.

Brukerinteresser i planområdet

Fiskeri

Det fiskes torsk, sei, hyse, lyr, og periodevis sild og brisling m.m. i området. Det er ca. 6 båter som i hovedsak driver fiske i Rauøy-Kvaløyområdet. Innenfor det foreslåtte verneområdet er det også en rekke kaste og låssettingsplasser for sild og brisling.

Akvakultur

Det finnes per i dag ingen tillatelser for akvakultur i det foreslåtte verneområdet.

Taretråling og tangskjæring

Det har vært høstet tare i Norge i mange tiår, men på 1970-tallet ble høstingen mer mekanisert med blant annet taretrål. Høstingen foregår på ca. 5 – 15 meters dyp, og det er ikke lov å høste tare dypere enn 20 meter (Fiskeridirektoratet). Deler av Trøndelagskysten har vært stengt for tarehøsting i en periode på grunn av store beiteskader etter kråkeboller, og på noen områder har det tatt tid før taresamfunnene har blitt reetablert.

I 2000 ble det åpnet for tarehøsting i tidligere Sør-Trøndelag, mens det først i 2015 ble åpnet for tarehøsting i store deler av Trøndelagskysten (inkl. tidligere Nord-Trøndelag). Gjeldende forskrift om regulering av høsting av tare i Trøndelag og Møre og Romsdal ble vedtatt av Fiskeridirektoratet 30. september 2019 med hjemmel i havressurslova, og gjelder for 5 år. Feltene høstes med ca. 5 års mellomrom. I henhold til forskriften er det satt opp referanseområder der det er forbud mot høsting av tang og tare rundt følgende øyer: Borgan, Kvaløy og Frelsøy.

Høsting av andre marine ressurser

Det foreligger ikke opplysninger om skjellhøsting her, men det høstes kamskjell nær planområdet. Man kan ikke se bort fra at det er kamskjellforekomster i området.

Det pågår høsting av krabbe i området.

Landbruk

Flere av øyene som grenser mot det foreslåtte marine verneområdet beites. Ellers drives det lite landbruksvirksomhet i området.

Friluftsliv og forskning

Det pågår noe ferdsel med båt rundt øyene, spesielt på sommerstid. Samt at det finnes fritidsboliger på noen av øyene i området. På øyene i naturreservatet er det ferdselsforbud i deler av året med hensyn på hekkende fugl. Dette begrenser friluftsliv i deler av området. Grunneiere og rettighetshavere har tillatelse til å gå på land på sine øyer under ferdselsforbudtiden.

Ellers begrenser beliggenheten og værforhold friluftaktivitet i området i store deler av året.

Forvaltningsmyndigheten (Fylkesmannen i Trøndelag) og Statens naturoppsyn har de siste årene holdt jevnlig tellinger i området. I tillegg har det også blitt gjennomført noen tellinger av NINA (Norsk Institutt for naturforskning) som har base på Sklinna hver sommer.

Skipstrafikk og farleder

Skipstrafikk i området består hovedsakelig av båttrafikk fra lokale fiskere og rettighetshavere.

Planstatus

Eksisterende vern etter naturmangfoldloven

Borgan og Frelsøy naturreservat og dyrelivsfredningsområde samt Kvaløy og Rauøy naturreservat og dyrelivsfredningsområde (begge vernet ved Kgl. res. i 1973) ligger i direkte tilknytning til planområdet for marint vern. Kvaløy og Rauøy ligger like utenfor arbeidsgrensen. Verneområdene omfatter både land og sjøarealer. På sjøen er alle fuglearter, samt oter og sel og nise fredet mot all jakt, fangst og ødeleggelse. I naturreservatet (land og sjø) er det, med enkelte gitte unntak, heller ikke lov å foreta inngrep som vil endre landskapets karakter, eller som kan påvirke de naturgitte forhold. Dette innebærer m.a. forbud mot oppføring av bygninger, anlegg av kraftlinjer og telefonlinjer, uttak av masse, anvendelse av biosider, gjødsel eller andre inngrep.

Kommuneplaner

Områdene er avsatt til NFFFA (område for natur, friluftsliv, ferdsel, fiske og akvakulturanlegg) og NFFF (område for natur, friluftsliv, ferdsel og fiske).

Kystsoneplan

Nærøysund kommune er sammen med 7 andre kommuner i Trøndelag i gang med å utarbeide felles arealplan for sjøområdene – «Kystsoneplan for Namdalen». I henhold til fremdriftsplanen skal planen sendes ut på høring og godkjennes i 1. kvartal 2021.

Mulige virkninger av vernet

Restriksjonsnivå i forhold til ulike aktiviteter skal utredes nærmere i høringsprosessen. Det blir ikke lagt opp til restriksjoner på fritidsfiske. Det er heller ikke tenkt på restriksjoner på ferdsel, bruk av ankringsplasser og Kystverkets arbeid i fiskerihavnene og langs farleden. Større havneområder vil bli tatt ut av det marine verneområdet og en verneforskrift vil inneholde dispensasjonsbestemmelser om oppføring av nye navigasjonsinstallasjoner og andre farledstiltak. Det legges heller ikke opp til restriksjoner på drift og vedlikehold av eksisterende anlegg og innretninger.

Eiendomsrett og plan

Grensen trekkes i utgangspunktet langs dybdekurve 2 m. Vernegrensen i områdene utenfor eksisterende Borgan og Frelsøy naturreservat og dyrelivsfredningsområde vil i utgangspunktet ikke omfatte arealer med private eierrettigheter. Privat grunn på land blir ikke vernet – og vernebestemmelser etter naturmangfoldloven vil følgelig ikke regulere aktivitet her.

Plan- og bygningsloven skal normalt benyttes som et ledd i saksbehandlingen der dette er relevant. Dersom det er åpenbart at et tiltak er forbudt etter verneforskriften vil dette imidlertid være uhenksom.

Konsekvenser for friluftsliv

Området brukes lite for friluftsliv, båtutfart og turisme. I utgangspunktet er slik aktivitet lite problematisk i forhold til verneformålet, med mulig unntak for fuglenes hekkeperiode, eventuelt mytetid. Siden landarealer i liten grad omfattes av vern, vil en utvidelse av virkeområdet for fredningsbestemmelsene for Borgan og Frelsøy naturreservat og dyrelivsfredningsområde neppe begrense mulighetene for fritidsbruk av området i sommermånedene.

Vernet kan inngå som et positivt element i markedsføring av eksportnæringer og reiseliv. Området kan tiltrekke seg forskning og kan bidra til tverrfaglig/sektorielt samarbeid.

Konsekvenser for båttrafikk

Vernet vil ikke berøre sjøveis ferdsel.

Konsekvenser for akvakultur

Fiskeoppdrett vil kunne påvirke samfunnene av planter og dyr på bunnen gjennom tilførsel av næringssalter og organiskmateriale (fôrspill og feces). Det som blir avgjørende er størrelsen av disse tilførselene i forhold til de naturlige fluksene av næringssalter og organisk materiale i og gjennom områdene. Det er stor tidevannsforskjell med stor gjennomstrømming og kort oppholdstid av vannet i disse områdene. Det betyr at områdene kan være mindre sensitive og at et moderat omfang av oppdrettsvirksomhet kan antas å ikke ville påvirke verneverdiene i noen vesentlig grad.

Det må vurderes i verneprosessen om det skal være begrensninger på fiskeoppdrett og andre aktiviteter som for eksempel taredyrking og oppdrett av andre marine arter.

Innenfor det foreslåtte verneområdet foreligger det ingen tillatelser til akvakulturanlegg i sjø pr. i dag.

Konsekvenser for fiskeri

Vernet antas ikke å ha negative konsekvenser for dagens fiskerinæring. Fiske med passive redskaper er lite problematisk i forhold til verneformålet. Dersom fiske med redskaper som slepes under fiske og berører bunnen er aktuelt, kan vern gi konsekvenser for slikt fiske. Beskyttelse av et viktig oppvekstområde for fisk og andre marine organismer antas å ha en positiv effekt for fiskerinæringen. Med utgangspunkt i det fiske som foregår innenfor området i dag, foreslås det ingen vesentlige endringer som vil påvirke denne aktiviteten.

Konsekvenser for høsting av tang og tare

I planområdet er det tillatt med taretråling i deler av området. Rådgivende utvalg har foreslått at det må tas en vurdering om det skal bli forbud mot høsting av tang og tare i hele eller deler av Borgan – Frelsøy. Tareskogens betydning som oppvekstområde for fiskeyngel, som igjen er næringskilde for mange fisk- og sjøfuglarter, som er et moment som bør vektlegges i denne sammenhengen.

Tang forekommer grunnere enn tare, og utgjør derfor et mer begrenset habitat, rent generelt. Tang er et dominerende element i det krevende og spesielle miljøet i tidevannssonen, og utgjør viktige næringsområder for sjøfugl. Produksjonen av tang vil også bidra med organisk tilførsel til gruntområdene og dypere partier utenfor. Derfor kan tanghøsting i stor skala være med på å forringe verneverdiene i dette spesielle gruntvannsområdet. Skånsom tangskjæring på enkelte lokaliteter til grunneiers bruk kan være mindre problematisk.

Konsekvenser for høsting av andre marine ressurser

Det er ikke kjent om det har foregått skjellskraping i området, slik aktivitet bør ikke forekomme i verneområdet da dette har stor påvirkning på havbunnen.

Andre aktuelle bestemmelser

En bør være varsom med å legge rørledninger og kabler. Dersom slike må legges gjennom området, bør dette skje i utvalgte korridorer og med skånsomme metoder slik at påvirkningen blir minst mulig. Eksisterende kabler og rørledninger skal kunne vedlikeholdes.

Uttak av masse skal ikke foregå i verneområdet. Deponering av masser og utbygginger med fyllinger må ikke forekomme i området. Plassering av større installasjoner, for eksempel tidevannsturbiner, vindmølleanlegg og lignende må unngås. Siden grunne områder er i dynamisk likevekt og påvirkes av fysiske krefter som bølger og strøm, er det viktig å hindre vesentlige endringer i vanngjennomstrømningen ved for eksempel bygging av veifyllinger, moloer og lignende i området.

Store masseuttak av skjellsand/kalkalgesand kan ha stor påvirkning på økosystemet i verneområdet og bør begrenses. Et mindre uttak av sand til eget bruk for grunneiere vil ha liten påvirkning på økosystemet, og vil i en verneprosess bli vurdert om det skal være direkte unntatt fra vernebestemmelsene eller kan gis dispensasjon.

Nye utslipp av forurensning skal ikke forekomme i området, og man bør på sikt søke å begrense eksisterende forurensning som kloakkutslipp, avfallsdeponier o.l..

Konsekvensene av et marint vern i Borgan - Frelsøy skal belyses nærmere gjennom den videre planprosessen, jf. omtale nedenfor/i oversendelsesbrevet.

Generelt

Restriksjonsnivået avgjør om pågående næringsvirksomhet får ulemper av vernet, men vi forventer at de fleste pågående aktiviteter i området får fortsette som tidligere.

Bestemmelsene vil primært gi føringer som kan forhindre fremtidige belastninger på økosystemet.

Nye aktiviteter som kan påvirke bunnforholdene og de marine naturtypene, endring av strømforhold o.l. vil sannsynligvis bli forbudt. Dette kan skape begrensninger for fremtidig næringsvirksomhet i området, som for eksempel ved utbygging i havneområdet.

Fiskeaktivitet vil trolig bli lite berørt. Næringer som driver kommersiell høsting av tang og tare kan bli berørt i form av forbud om høsting eller forbudssoner i verneområdet. Dette er noe som må drøftes videre i prosessen. Verneprosessen skal gjennomføres i nært samarbeid med de berørte kommunene og myndigheter. Eksisterende kunnskap sammenholdt med nye data og ulike innspill i verneprosessen vil gi grunnlag for et helhetlig forslag om avgrensning, verneform og restriksjonsnivå.

Forvaltningsplan

Det vil bli utarbeidet felles forvaltningsplan for det marine verneområdet og Borgan og Frelsøy naturreservat og dyrelivsfredning. En forvaltningsplan vil ha nærmere retningslinjer for forvaltningen av områdene, overvåkning og skjøtsel. Forvaltningsplanen kan også inneholde nærmere retningslinjer for gjennomføring av skjøtsel.

Forvaltningsplanen kan legge premisser for aktiviteter og tiltak som forutsettes regulert, men der det ikke er ønskelig med generelle forbud. Enkelte forhold vil sannsynlig endre seg over tid. Her kan en dynamisk regulering være mest formålstjenlig for vernet/beskyttelsen. Eksempel på dette kan være beskatning av fiskeressurser, tillatte redskaper innen fiskerinæringen og regulering av skjellhøsting.

2 Melding om revisjon av verneområdene Borgan og Frelsøy naturreservat og dyrelivsfredning

Bakgrunn

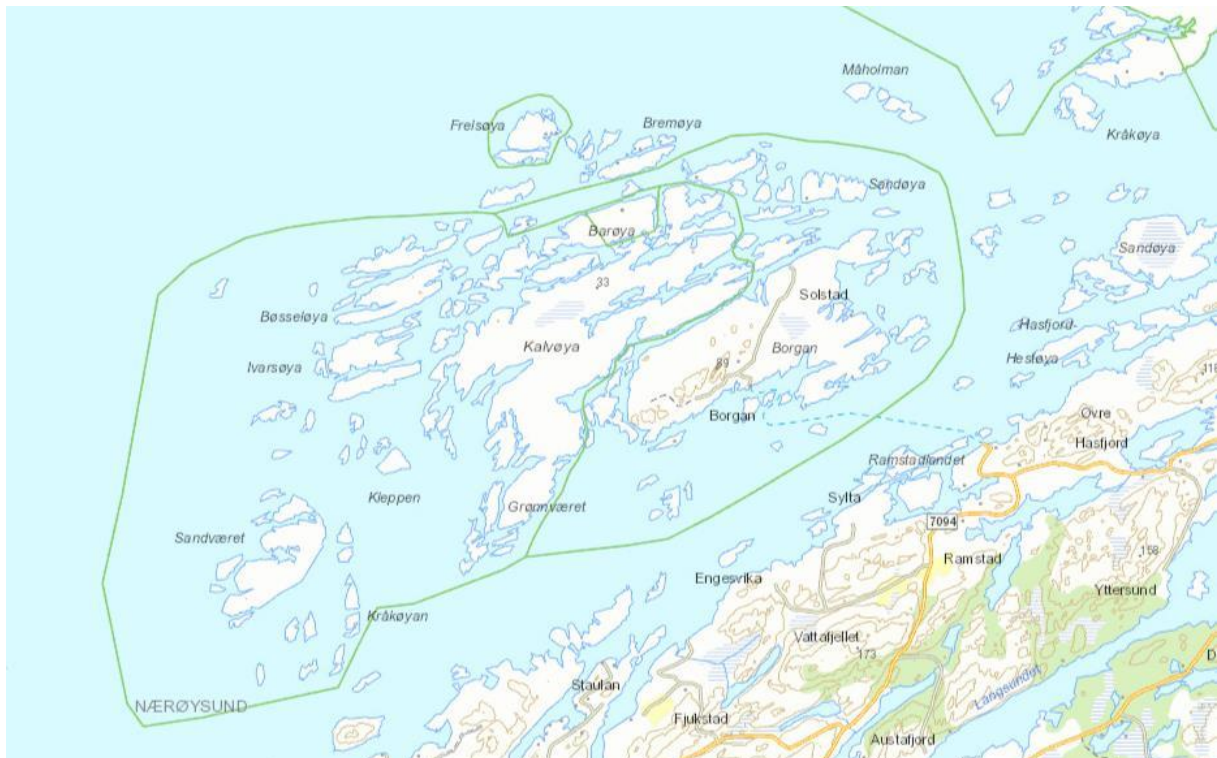
Borgan og Frelsøy naturreservat og dyrelivsfredning ble fredet ved kongelig resolusjon av 16. november 1973. Det er behov for revisjon av formålsbestemmelsene i forskriften både for naturreservatet og dyrelivsfredningen. Gjeldende formuleringer i forskriften er ikke dekkende verken ut fra naturmangfoldlovens hjemmel, hvilke verdier vernet er tenkt å ivareta, hva som er praksis i nye tilsvarende verneområder, og hva som legges til grunn for framtidig forvaltning etter naturmangfoldloven. Det kan også være behov for endring av vernegrense.

Verneverdier og verneformål

Borgan og Frelsøy naturreservat og dyrelivsfredning (figur 2) består av et landareal på ca. 16 km² og ca. 67 km² sjøareal. Verneområdet består av et stort antall øyer, der Kalvøya er den største med ca. 7 km² landareal, og i tillegg kommer et areal på ca. 1 km² med ferskvann og et tilsvarende areal med brakkvann. Hele Kalvøya er vernet som naturreservat. Vest for Kalvøya er det et stort verneområde med ferdselsforbud i fire måneder; de største øyene er Sandvær, Møskja, Ivarsøya, Bøsseløya og Brusøya. I nord ligger Frelsøya som har dyrelivsfredning. Vegetasjonen i verneområdet er stort sett fattig og karrig, men enkelte rike «lommer» finnes; bl.a på Kalvøya. Kystlynghei og myr er dominerende naturtyper på Kalvøya, emn innslaget av lauvskog og kratt er betydelig. I nordlige del av øya, bla. Ved Kåvvin og Kleppen finnes ganske store, sammenhengende lauvskoger som er mer enn 100 år gamle. De mange øyene, holmene, de store gruntvannsområdene og det varierte landskapet gjør at fuglelivet er både rikt og variert, hele året.

Verneformålet er å ta vare på alle fuglearter samt oter og alle selarter og nise. Og frede de mot jakt, fangst, skade og ødeleggelse av enhver art, herunder uro og forstyrrelser på hekkeplassene og yngleplassene. Vegetasjonen er også fredet.

Oversikt over kartlagte naturtyper og arter finnes i Naturbase: <https://kart.naturbase.no/>



Figur 2: Borgan og Frelsøy naturreservat og dyrelivsfredning. Grønn linje markerer vernegrensen. Kilde: Naturbasen

Ramsar

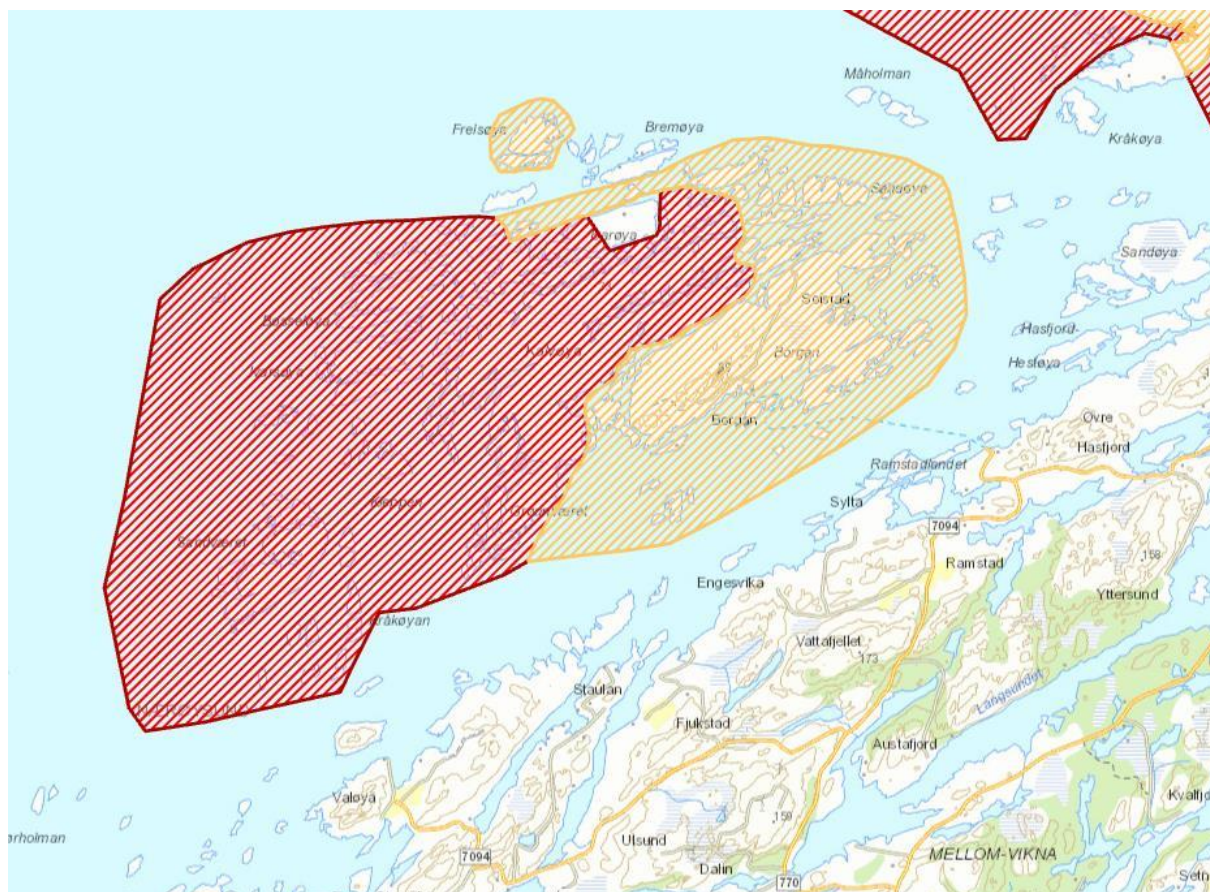
Borgan og Frelsøy naturreservat og dyrelivsfredning er også en del av Ramsarområdet «Vest-Vikna kystlandskap», som fikk Ramsarstatus i 2013. Ramsarkonvensjonen er en internasjonal konvensjon for bevaring og bærekraftig bruk av våtmarker. Formålet er å begrense tap av våtmarker og bremse det økende presset på våtmarksområder.

Kulturminner

Kirkested/Kirketuft på Frelsøya, gravminne på Hestøya. På Borgan registrert 4 kulturminner: 3 gravminner og et bostedsområde.

Restriksjoner

I henhold til verneforskriften for Borgan og Frelsøy naturreservat og dyrelivsfredning er det forskjellige restriksjoner i delen som er vernet som dyrelivsfredning og i området som er vernet som naturreservat. Se figur 3.



Figur 3: Borgan og Frelsøy naturreservat er skravert i rødt, dyrelivsfredningen i oransje.

Tekniske inngrep

I henhold til dagens verneforskrift for naturreservatet er det forbudt med oppføring av bygninger, strømledninger og lignende som kan endre landskapets karakter. I området med dyrelivsfredning er det ingen restriksjoner mot oppføring av bygninger o.l. såfremt dette ikke er forstyrrende for dyrelivet.

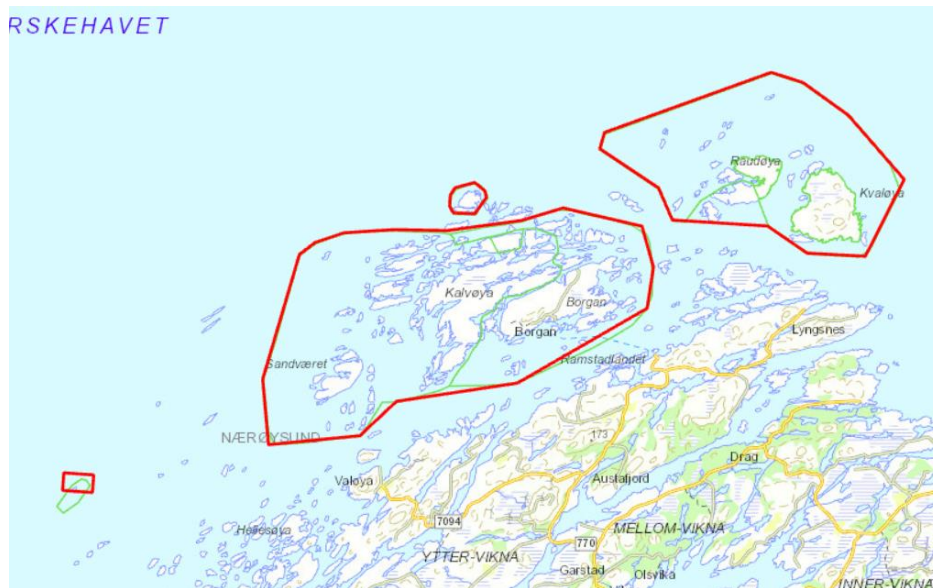
Det er ikke tillatt med uttak av masser i naturreservatet.

Fiskeri og havbruk

Verneforskriften setter ingen begrensninger på fiskeaktivitet i verneområdene.

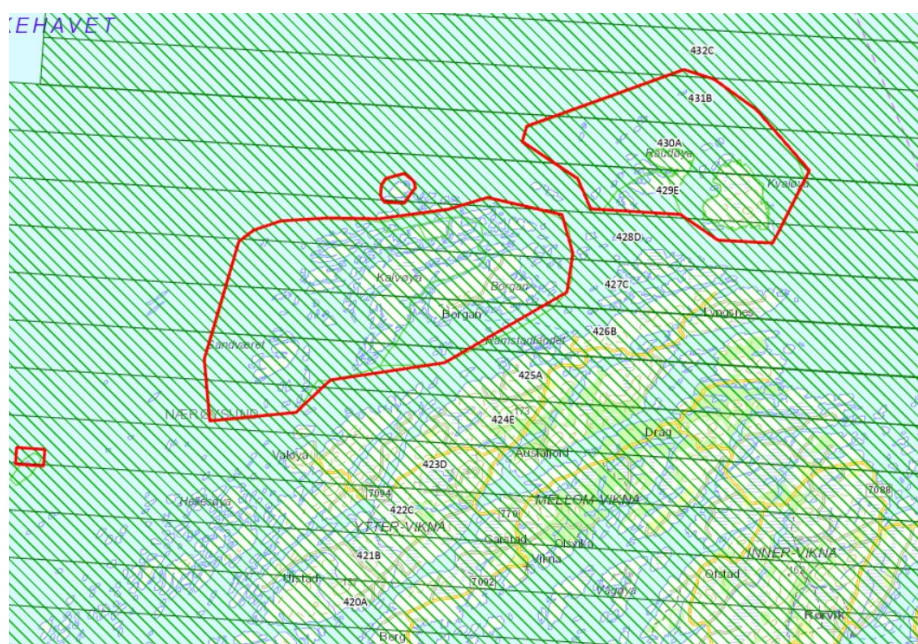
Tarehøsting

I henhold til dagens forskrift for Borgan og Frelsøy naturreservat og dyrelivsfredning er det tillatt med høsting av tang og tare i verneområdet. Kommersiell høsting av tare reguleres av Forskrift om høsting av tare, Møre og Romsdal og Trøndelag (FOR-2019-09-26-1274) av 01.10.2019. Forskriften endres hvert 5 år. I henhold til dagens forskrift om høsting av tare er det satt opp referanseområder der det er forbud mot høsting av tang og tare rundt følgende øyer: Borgan, Kvaløy og Frelsøy, se figur 1.



Figur 1: de røde feltene er referanseområder der det ikke er lov til å høste tare i henhold til Forskrift om høsting av tare. Kilde: Fiskeridirektoratet.

I Trøndelag er høstefeltene delt inn i 5 felt (A-E) der hvert felt blir høstet ved ca. 5 års mellomrom, se figur 2.



Figur 2: Høstefeltene i havområdet rundt Borgan og Frelsøy.

Friluftsliv

Det er pr i dag ikke tillatt med ferdsel på land i naturreservatet i perioden 1.april – 31.juli, med unntak av sydvestre del av Ivarsøy der fiskebuene ligger. Forbudet gjelder ikke grunneiere, forvaltningsmyndigheten og Statens naturoppsyn. I området med dyrelivsfredning er det ingen restriksjoner mot ferdsel, så lenge det ikke forstyrrer fugle- og dyrelivet. Verneforskriften setter derimot ingen begrensninger på bruk av båt, vannscooter o.l. i verneområdene.

Bortsett fra ferdselsforbudet i naturreservatet under hekkesesongen, er det ingen ytterligere begrensninger på alminnelig friluftsliv i verneområdene. Det er lov til å plukke bær som på andre steder.

Landbruk

Det er tillatt med beite i både naturreservatet og i området med dyrelivsfredning. I naturreservatet er det forbudt med bruk av gjødsel, biosider og andre type stoffer som kan påvirke de naturgitte forhold. I naturreservatet er det heller ikke lov til grøfting og andre former for uttak av masser.

Jakt og fangst

I hele verneområdet, både naturreservatet og området med dyrelivsfredning, er det forbudt med jakt og fangst av fugle- og pattedyrarter. Jaktforbudet gjelder opp til 2 km fra verneområdenes yttergrenser.

Forvaltningsplan

Som nevnt under **1. Melding om oppstart av marint vern Borgan og Frelsøy**, vil det bli utarbeidet felles forvaltningsplan for det marine verneområdet og Borgan og Frelsøy naturreservat og dyrelivsfredning. Pr 2020 har det ikke blitt utarbeidet forvaltningsplan for Borgan og Frelsøy naturreservat og dyrelivsfredning. Det er et sterkt behov for en forvaltningsplan for verneområdene. Arbeidet med utarbeidelse av forvaltningsplan bør skje snarest etter at revidering av vern og vedtak om marint vern er vedtatt.