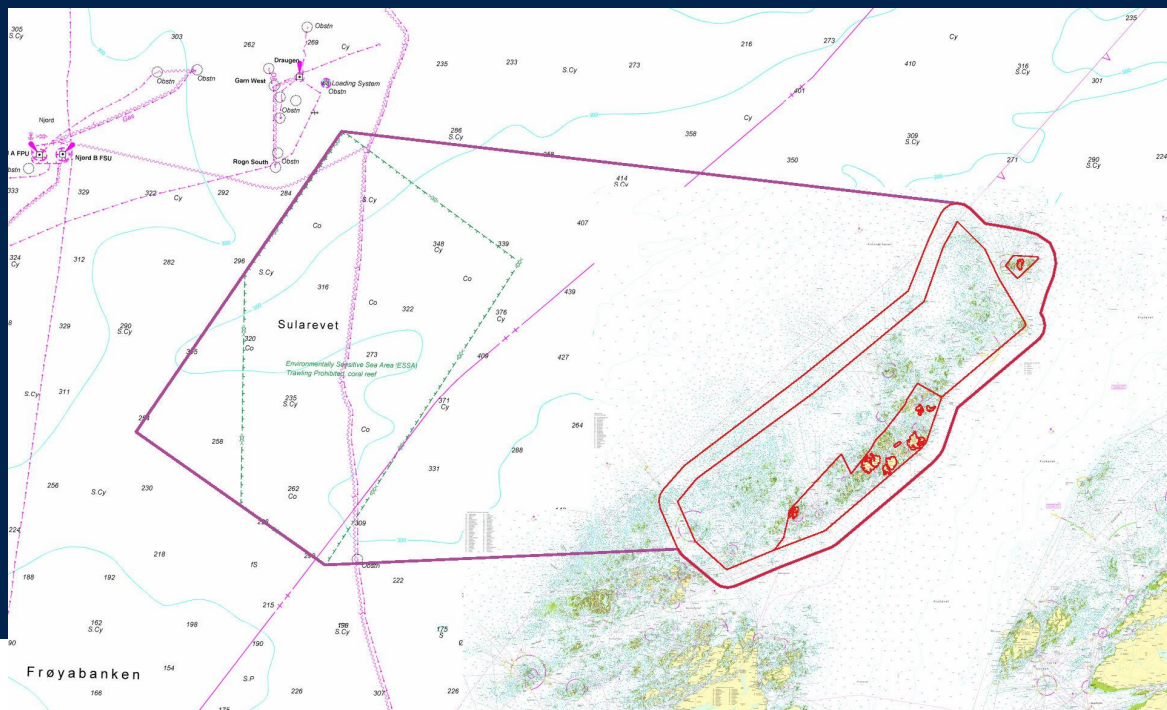


Informasjonsmøte

Marint vern Froan - Sularevet




Sistranda, 14.11.2024



Statsforvalteren i Trøndelag

Tröndelagen Staatehaaltoje



13.11.2024

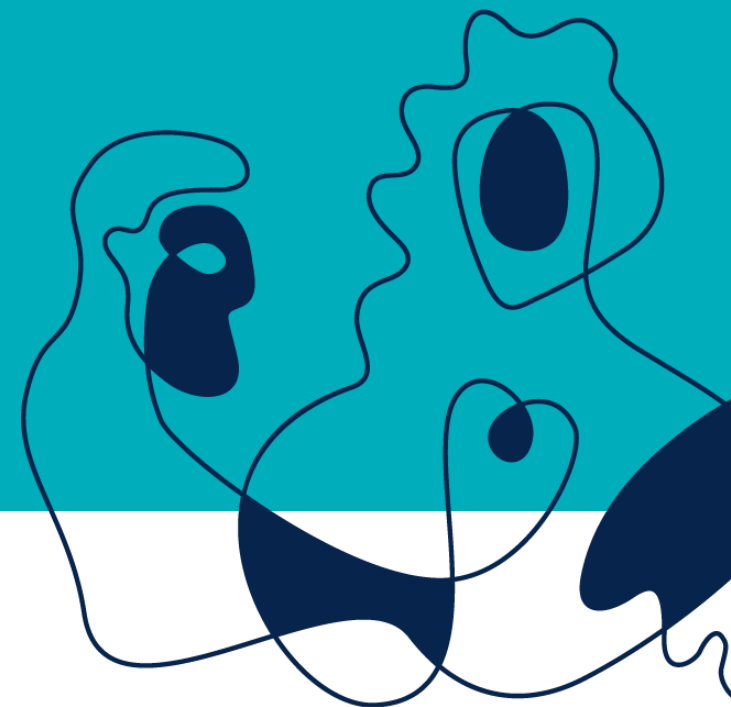
Møteagenda

- Formålet med møtet
- Statsforvalterens rolle i verneplanprosess
- Historikk og bakgrunn marin verneplan
- Oppdraget og fremdriftsplan
- Planområdet Froan - Sularevet
- Verneverdier
- Brukerinteresser og mulige konsekvenser av vern
- Konsekvensutredning
- Referansegruppe
- Informasjon



Statsforvalteren i Trøndelag


Trööndelagen Staatehaaltoje



13.11.2024

Formålet med møtet

- Tidlig informasjon før oppstartsmelding
- Hvem skal involveres?
- Hvilke undersøkelser skal gjøres?
- Hvem blir berørt?
- Få frem lokal kunnskap
- Informasjon underveis



Statsforvalteren i Trøndelag

Trööndelagen Staatehaaltoje

Statsforvalterens rolle i verneplanprosessen

Statsforvalteren er statens representant i fylket og har ansvar for å følge opp vedtak, mål og retningslinjer fra Stortinget og regjeringen.

Det er Statsforvalteren, Miljødirektoratet og Klima- og miljødepartementet som er ansvarlig for arbeidet med forberedelse av verneforslag etter naturmangfoldloven.

Statsforvalteren fremmer verneforslag og tilrår opprettelse av verneområder på bakgrunn av gjennomført høring.

Miljødirektoratets tilrådning er grunnlaget for klima- og miljødepartementets behandling av verneforslaget



Statsforvalteren i Trøndelag

Trööndelagen Staatehaaltoje



MILJØ-
DIREKTORATET

VEILEDER

M-481 | 2016

Opprettelse av verneområder etter naturmangfoldloven



Historikk og bakgrunn for marin verneplan

1980-80: St.meld. Nr. 68. Vern av norsk natur: Varsler vern av marine miljø.

1987: Arbeidsgruppe marine verneområder

1991: «Strategi og retningslinjer for arbeid med marine verneområder i Norge».
Oppnevning av rådgivende utvalg for marine verneområder – Brattegard utvalget.

1995: Forslag om marin verneplan – kartlegging av egnede marine verneområder i Norge

1998-99: St.meld.nr.43. Vern og bruk i kystsona. Kystmeldingen.


2000-01: St.meld.nr.42. Biologisk mangfold

2001-02: St.meld.nr.12. Rent og rikt hav. Havmiljømeldingen.



Statsforvalteren i Trøndelag

Trööndelagen Staatehaaltoje



13.11.2024

Historikk og bakgrunn for marin verneplan

2001: Oppnevning av Rådgivende utvalg for Marin verneplan. Utvalget ga råd om bruttoliste over mulige kandidatområder

2004: Endelig tilrådning med forslag til referanseområder (36 områder)

Referanseområder: skal tjene som grunnlag for å sammenligne status og utvikling i påvirkete områder med status og utvikling i områder med ingen eller liten påvirkning.

Rådgivende Utvalg for marin verneplan

Miljøverndep.

Fiskeridep.

Olje- og energidep.

Direktoratet for naturforvaltning

HI

Fiskeridirektoratet

Riksantikvaren

Norges Fiskarlag

Norske fiskeoppdretters forening

Norges Naturvernforbund

WWF

NINA

Norges Forskningsråd


Kystdirektoratet

Oljedirektoratet

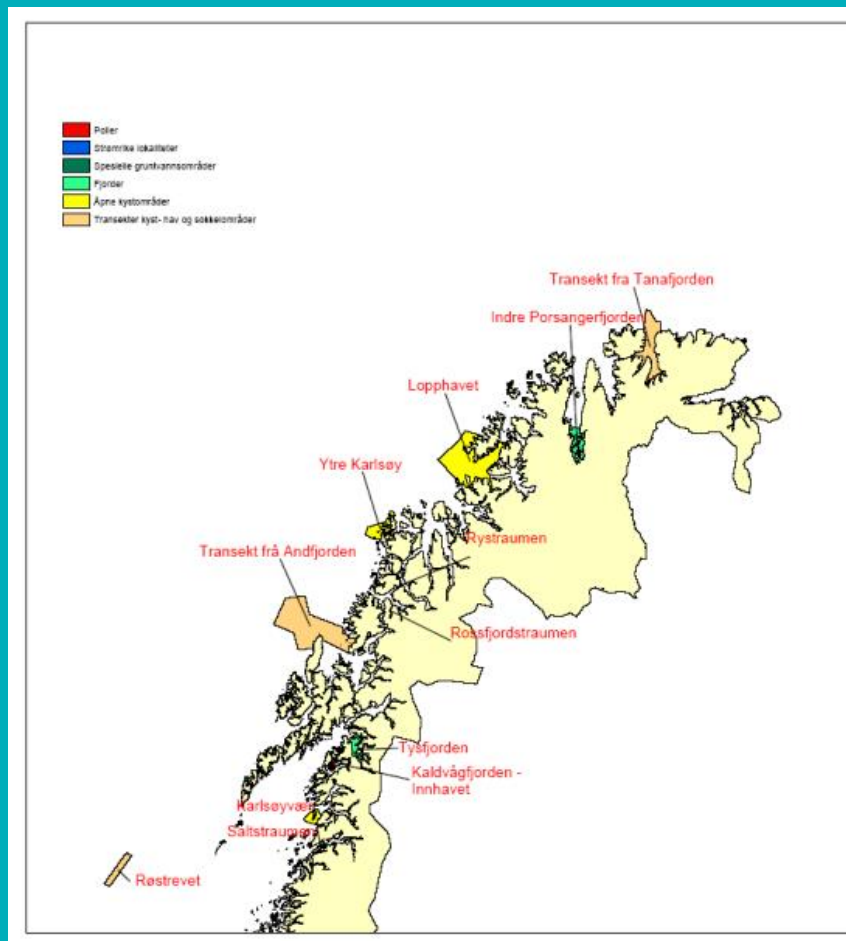
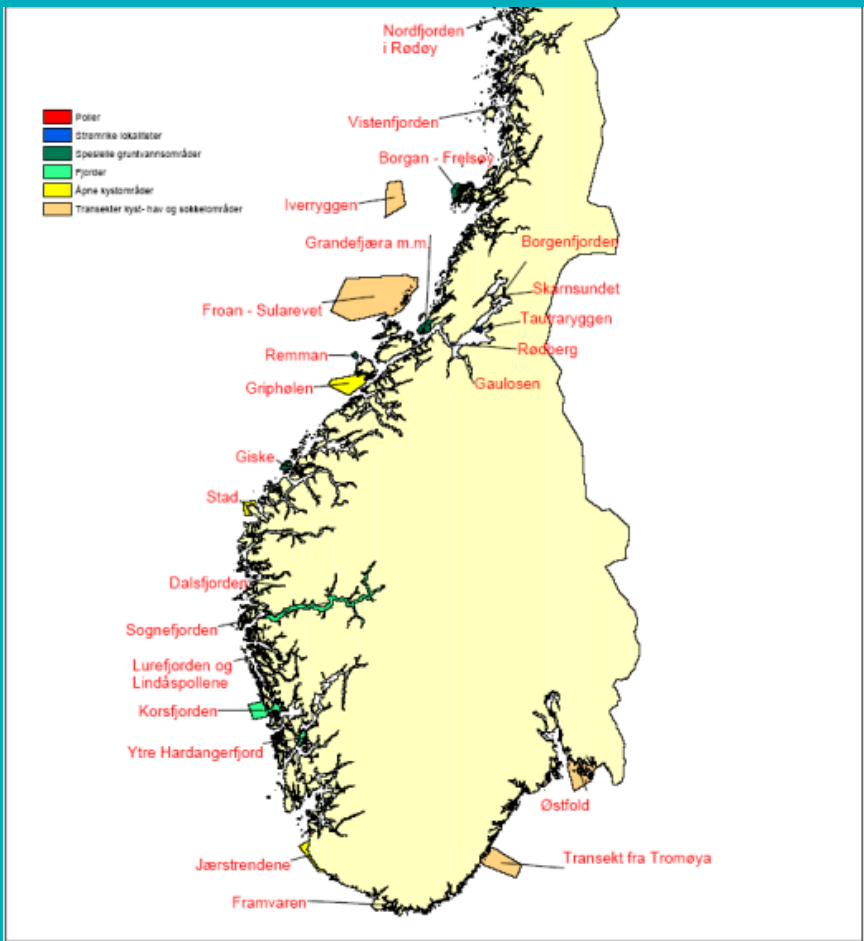


Statsforvalteren i Trøndelag

Trööndelagen Staatehaaltoje



13.11.2024



6 kategorier:

- Poller
- Strømrike lokaliteter
- Spesielle gruntvannområder
- Fjorder
- Åpne kystområder
- Transekter kyst-, hav- og sokkelområder



Statsforvalteren i Trøndelag

Tröndelagen Staatehaaltoje

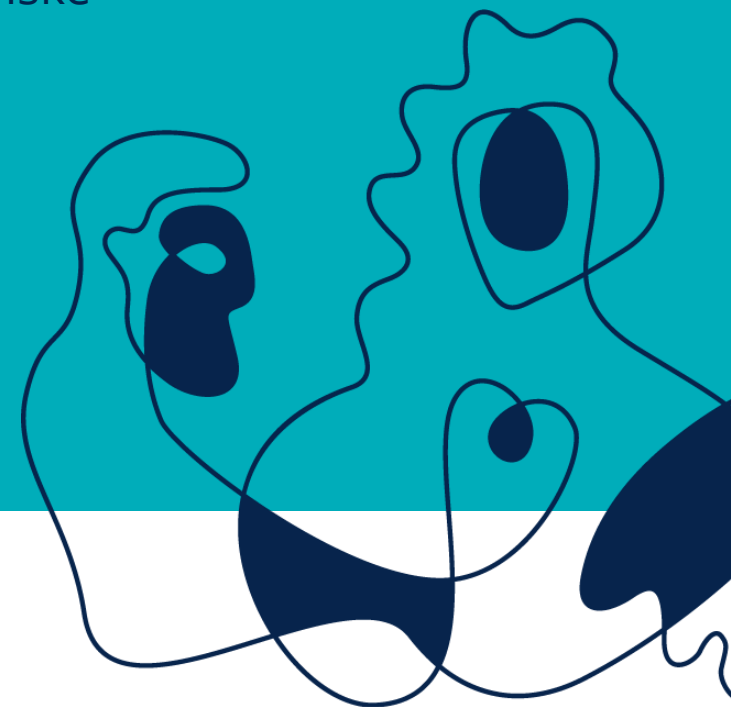
Formål med marin verneplan

Det er et nasjonalt mål å bevare et representativt utvalg av norsk natur for kommende generasjoner. Marint vern etter naturmangfoldloven skal bidra til at et utvalg av representative, særegne, sårbare eller truede marine undersjøiske naturtyper langs kysten og i territorialfarvannet blir tatt vare på.



Statsforvalteren i Trøndelag

Trööndelagen Staatehaaltoje



13.11.2024



Historikk og bakgrunn for marin verneplan

2009: Oppstart av 1.pulje med 17 områder

2013: Første marine verneområder opprettet

2015-2016: St.meld. Nr.14 (Natur for livet – Norsk handlingsplan for naturmangfold)

2024: 18 marine verneområder opprettet

2024: Alle verneplanprosessene skal være igangsatt





Oppdraget

Tildelingsbrev til Statsforvalteren i Trøndelag 2024:

3.1.4.1.7

«Utrede vern av land- og sjøområder i Ytter-Vikna etter nærmere avtale med og på oppdrag fra Miljødirektoratet, og melde oppstart av planarbeidet for **Froan-Sularevet**. Frist for å melde oppstart: 31.12.2024.

Brev fra Klima- og miljødepartementet til Miljødirektoratet av 30.11.2021:

«Klima- og miljødepartementet ber med dette Miljødirektoratet i perioden 2022-2024 sette i gang arbeidet med verneprosesser for følgende kandidatområder for marint vern:

- Sognefjorden
- **Froan – Sularevet**
- Tysfjorden
- Indre Porsangerfjord
- Transekt fra Tanafjorden»



Oppdraget

Marint vern etter § 39 i naturmangfoldloven.

§ 39 naturmangfoldloven:

Det kan opprettes verneområder i sjø for å beskytte marine verneverdier, herunder naturverdier som er økologiske betingelser for landlevende arter.

Som marine verneområder kan vernes områder som

- a) Inneholder særegne eller representative økosystemer og som er uten tyngre naturinngrep,
- b) Inneholder truet, sjelden eller sårbar natur,
- c) Representerer en bestemt type natur.



Oppdraget

Forts.....

- d) På en annen måte har særlig betydning for biologisk mangfold,
- e) Utgjør en spesiell geologisk forekomst,
- f) Har særskilt naturvitenskapelig verdi, eller
- g) Har særskilt betydning som økologisk funksjonsområde for en eller flere nærmere bestemte arter.

Verneområder i sjø kan opprettes for å oppfylle ett eller flere av målene i § 33 første ledd.

Verneområdet i sjø må angi om verneformålet og restriksjoner gjelder bunn, vannsøyle, overflate eller en kombinasjon av disse. For øvrig gjeldet §§ 33, 34 og §§ 40 til 50 tilsvarende så langt de passer.



Oppdraget

Forts.....

I et verneområde i sjø må ingen foreta seg noe som forringer verneverdiene angitt i verneformålet. Et verneområde i sjø kan vernes mot all virksomhet, forurensning, tiltak og bruk, med de begrensninger som følger av folkeretten. Restriksjoner på aktivitet skal stå i forhold til verneformålet.

Høsting og annen utnytting av viltlevende marine ressurser reguleres av havressurslova innenfor rammene av verneforskriften.

Marine områder der beskyttelsen kun består av nærmere bestemte regler om utøving av fiske, fastsettes etter havressurslova.



Høring av ny lov om vern av havområder

Nyhet | Dato: 21.05.2024

Regjeringen ønsker at det skal bli mulig å opprette verneområder i alle norske havområder, og sender forslag til en ny lov om vern av marin natur på høring.

– Vi har et stort ansvar for å bevare og beskytte naturen vår. Som hovedregel ønsker vi å gjøre det gjennom rammer som sikrer en bærekraftig bruk av naturen. I noen områder er imidlertid vern avgjørende for å sikre god beskyttelse. Den nye loven vil bli et viktig virkemiddel for å oppfylle de internasjonale målene i Naturavtalen og for å nå våre nasjonale mål om å bevare et representativt utvalg av norsk natur, sier klima- og miljøminister Andreas Bjelland Eriksen.

Norge har ansvar for å forvalte og bevare marin natur i store havområder. Størstedelen av disse havområdene ligger utenfor territorialgrensen, som går ved 12 nautiske mil. I dag kan det bare opprettes marine verneområder i de relativt kystnære områdene.

I et verneområde skal aktiviteten reguleres slik at naturverdiene vi ønsker å bevare ikke blir påvirket negativt.

Klima- og miljødepartementet har sendt på høring utkast til ny lov om vern av marin natur utenfor territorialfarvannet.

– Vern er et av våre viktigste virkemidler for å ta vare på natur for kommende generasjoner. Den nye loven vil kraftig utvide verktøykassen

Klima- og miljødepartementet

TEMA

Klima og miljø

RELATERT

[> Høring av ny lov om vern av marin natur utenfor territorialfarvannet](#)

KONTAKT

[Havseksjonen](#)

E-post: postmottak@kld.dep.no


Telefon: 22 24 57 11

Adresse: P.B.8013 Dep, 0030 Oslo

Besøksadresse: Kongens gate 20, 0153 Oslo

Fremdriftsplan

Aktivitet	2024	2025	2026	2027	2028	2029
Oppdragsbrev						
Oppstartsmøter Frøya kommune, Fiskeridirektoratet, Fiskarlaget.						
Folkemøte oppstart vern						
Oppstartsmelding + forslag utredningsprogram						
Opprettelse Referansegruppe						
Fastsetting av utredningsprogram - Miljødirektoratet						
Konsekvensutredning (KU)						
Marin kartlegging						
Utarbeiding av verneforslag						
Faglig gjennomgang av verneforslag - Miljødirektoratet						
Høring av verneforslag + åpent møte						
Faglig tilrådning av Statsforvalteren						
Miljødirektoratet sender sin tilrådning til Klima- og miljødepartementet						
Klima- og miljødepartementet behandler saken						
Plan vedtas av Kongen i statsråd*						



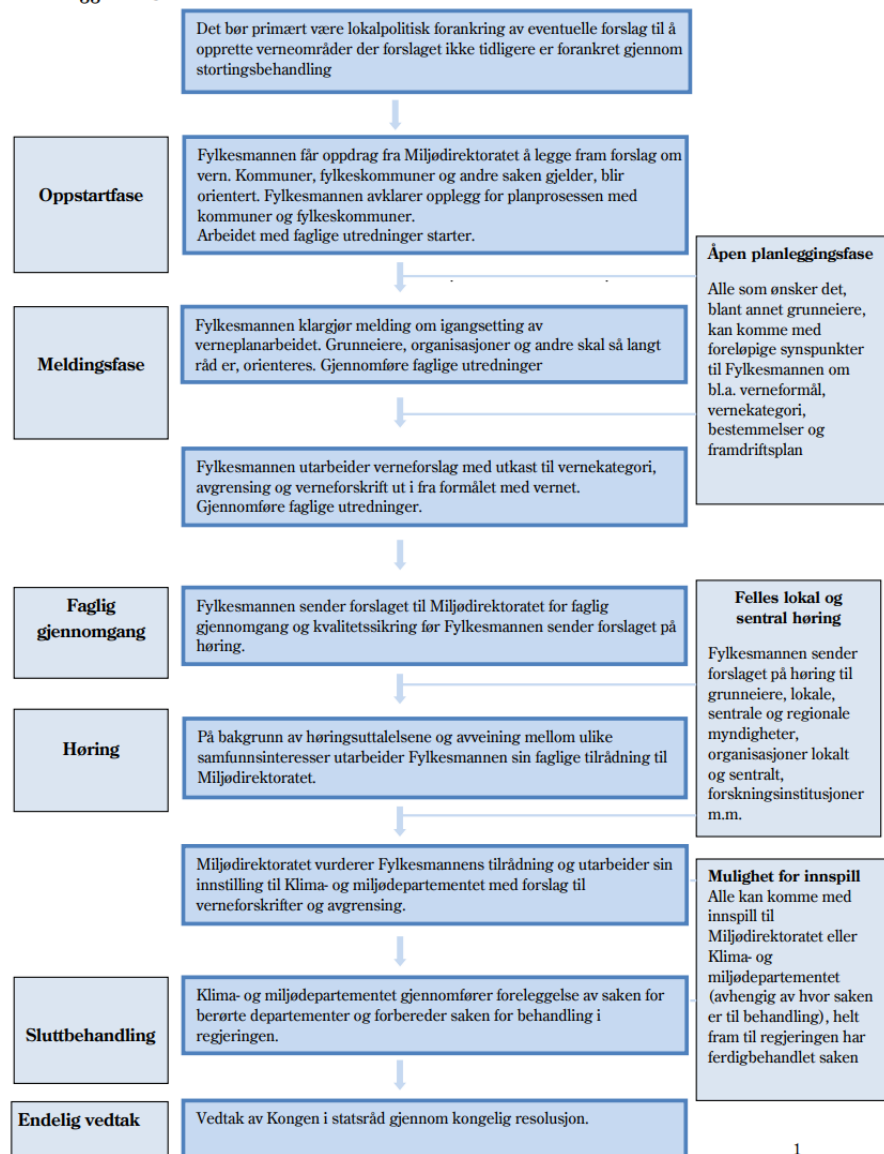
Plan vedtas i statsråd
tidligst i 2027



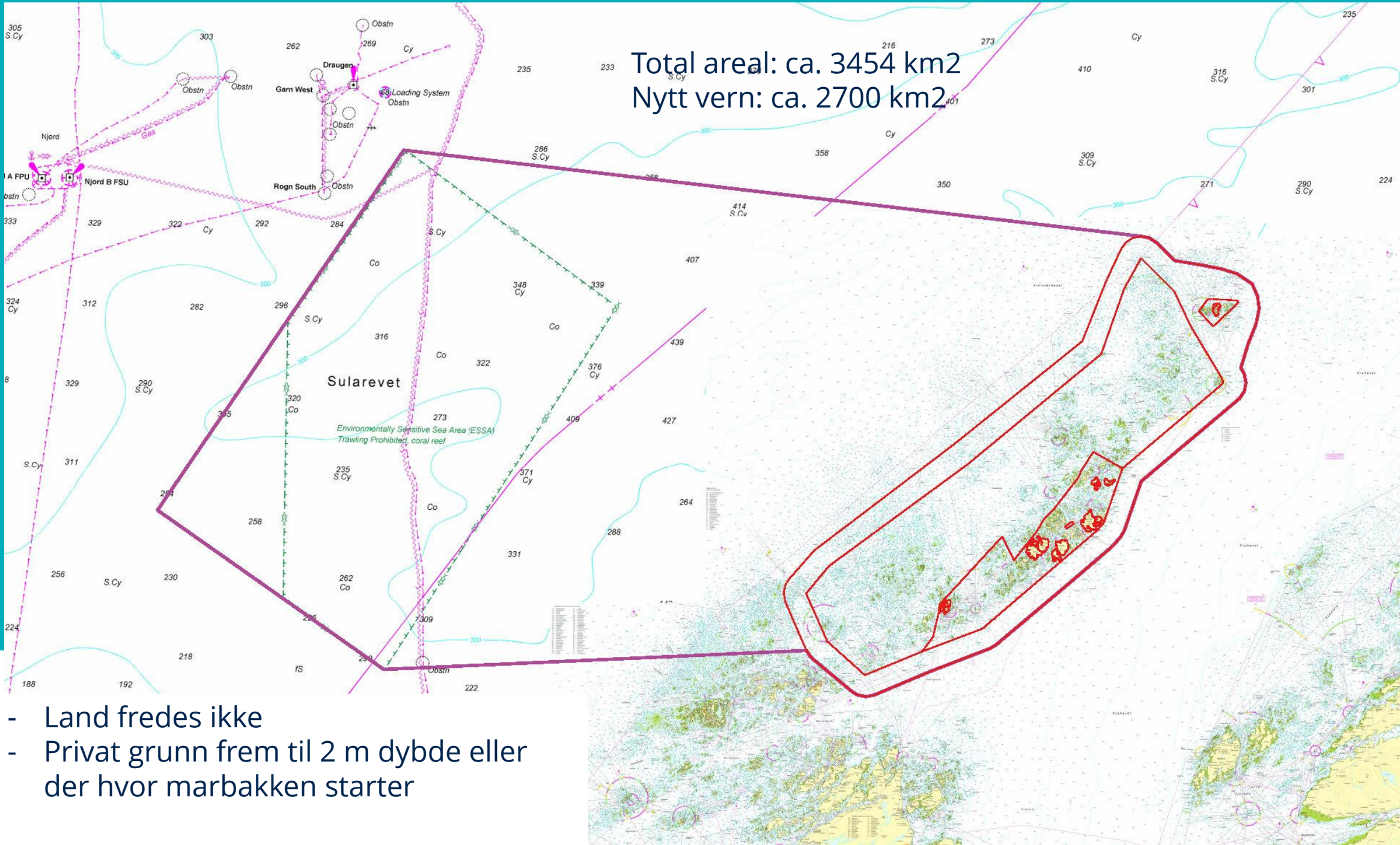
Statsforvalteren i Trøndelag

Tröndelagen Staatehaaltoje

Skjematisk framstilling av saksbehandlingsprosessen etter naturmangfoldloven
§§ 41-43



Total areal: ca. 3454 km²
Nytt vern: ca. 2700 km²



- Land fredes ikke
- Privat grunn frem til 2 m dybde eller der hvor marbakken starter



Verneverdier

Inneholder flere hovedelementer:

- Grunne Froan skjærgården
- Dyprennen i Suladypet
- Sularevet

Variert område som inneholder sterkt eksponerte og dype områder, til grunne mindre eksponerte områder.

Relativt upåvirket kystområde – verdifullt som referanseområde (studier og miljøforstyrrelser).

Fravær av villmink.

Varierte naturtyper:

- Tareskoger
- Skjellsand
- Bløtbunn
- Kamskjellforekomster
- Korallrev



Verneverdier



Landets største yngleplass for Havert.

Også viktig funksjonsområde for steinkobbe og oter.



Hekke, myte- og overvintringsområde for en rekke sjøfuglarter.

Storskarv, toppskarv, grågås, rødnebbterne, teist, siland, ærfugl, lom, alkefugl, dykkender.



Sularevet og mange andre korallforekomster, viktig for fisk og andre arter.

Vassild, NVG sild, uer, kolmule, reker, krabbe m.fl..



Brukerinteresser

Mulige konsekvenser av marint vern

Anbefalinger fra Rådgivende utvalg i 2004

Fiskeri

Tillatt:

Passive redskaper (snøre, line, teiner, ruser og garn) som ikke skader bunnen. Pelagisk tråling. Snurpenot, landnot, snurrevad.

Restriksjoner:

Delområder med forbud mot visse redskaper (rekestrål, krepstrål, bunntåling).

Havbruk

Tillatt:

Eksisterende anlegg.

Restriksjoner:

Ny akvakultur som tilfører mye næringsutslipp.

Flytting av eksisterende anlegg og økning av biomasse.

Tang - og tarehøsting

Bør velge ut referanseområder som allerede er stengt eller foreslått stengt gjennom andre prosesser.



Mulige konsekvenser av marint vern

Anbefalinger fra Rådgivende utvalg i 2004

Skjellhøsting

Tillatt:

Bærekraftig høsting ved sanking

Restriksjoner:

Bruk av bunnredskaper som skjellskrape.

Uttak og dumping av masser

Uttak og dumping av masser ikke forenelig med verneformålet.

Mindre uttak av sand til eget bruk etter søknad.

Installasjoner (eks havvind)

Oppføring av installasjoner som kan føre til endring av strømforhold vil være forbudt.

Oppføring av nye sjømerker o.l. etter søknad.



Mulige konsekvenser av marint vern

Anbefalinger fra Rådgivende utvalg for marint vern i 2004

Reiseliv og friluftsliv

Ingen forbud mot ferdsel

Vernet kan inngå som et positivt element i markedsføring av reiseliv.

Forskning

Området er foreslått som referanseområde for overvåkning og forskning

Legging av kabler

Legging av vannledninger, kabler og lignende etter søknad.

Konsekvensutredning

Området større enn 250 km² – krav om konsekvensutredning.

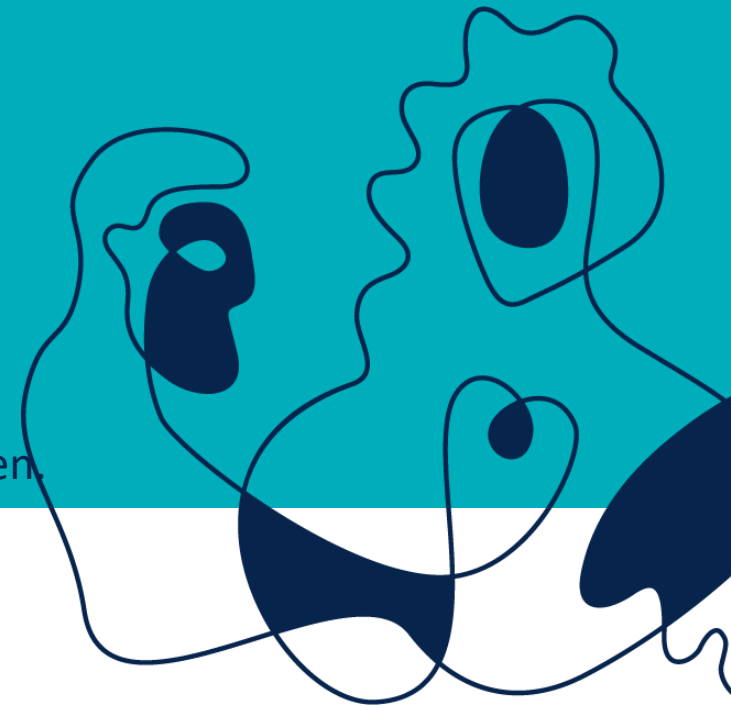
Skal først lages et utredningsprogram som skal gjøre rede for:

- Tiltaket dvs. hva et marint vern innebærer.
- Verdier og interesser som gjør seg gjeldende i området.
- Problemstillinger som er viktig for miljø og samfunn.
- Forhold/temaer som skal konsekvensutredes.
- Metoder som skal benyttes i konsekvensutredningen.
- Relevante og realistiske alternativer og hvordan disse skal vurderes i konsekvensutredningen.
- Tidsløpet for arbeidet og hvordan medvirkningen skal ivaretas i verneplanprosessen.



Statsforvalteren i Trøndelag

Trööndelagen Staatehaaltoje



13.11.2024

Konsekvensutredning

Forslag til aktuelle utredningstema:

- Naturmiljø
- Fiskeri
- Havbruk
- Taretråling
- Tanghøsting
- Skjellhøsting
- Energi, ledninger (havvind)
- Mineralutvinning
- Reiseliv og friluftsliv
- Kulturminner
- Forsvaret og skytefelt



Statsforvalteren i Trøndelag

Tröndelagen Staatehaaltoje

Referansegruppe

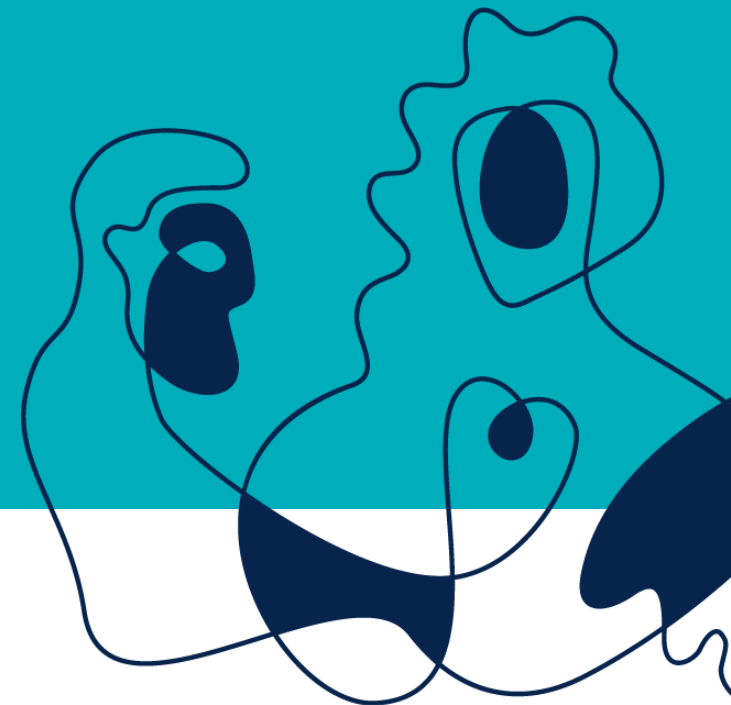
Referansegruppens rolle:

- Rådgivende funksjon i forhold til Statsforvalteren som har fått i oppdrag å utarbeide verneforslaget for marint vern.
- Referansegruppen skal være en arena for ytterligere å samle lokal kunnskap og for å diskutere uavklarte problemstillinger i forbindelse med verneforslaget.
- Gruppen skal fremme ulike interesser og behov i verneprosessen.



Statsforvalteren i Trøndelag

Trööndelagen Staatehaaltoje



13.11.2024

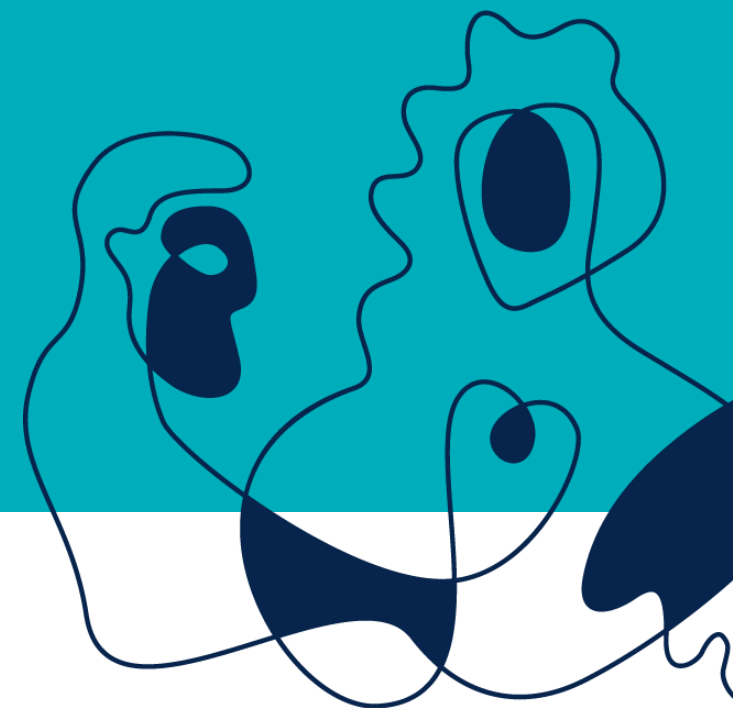
Fremdriftsplan

Aktivitet	2024	2025	2026	2027	2028	2029
Oppdragsbrev						
Oppstartsmøter Frøya kommune, Fiskeridirektoratet, Fiskarlaget.						
Folkemøte oppstart vern						
Oppstartsmelding + forslag utredningsprogram KU						
Opprettelse Referansegruppe						
Fastsetting av utredningsprogram - Miljødirektoratet						
Konsekvensutredning (KU)						
Marin kartlegging						
Utarbeiding av verneforslag						
Faglig gjennomgang av verneforslag - Miljødirektoratet						
Høring av verneforslag						
Faglig tilrådning av Statsforvalteren Miljødirektoratet sender sin tilrådning til Klima- og miljødepartementet						
Klima- og miljødepartementet behandler saken						
Plan vedtas av Kongen i statsråd*						



Statsforvalteren i Trøndelag

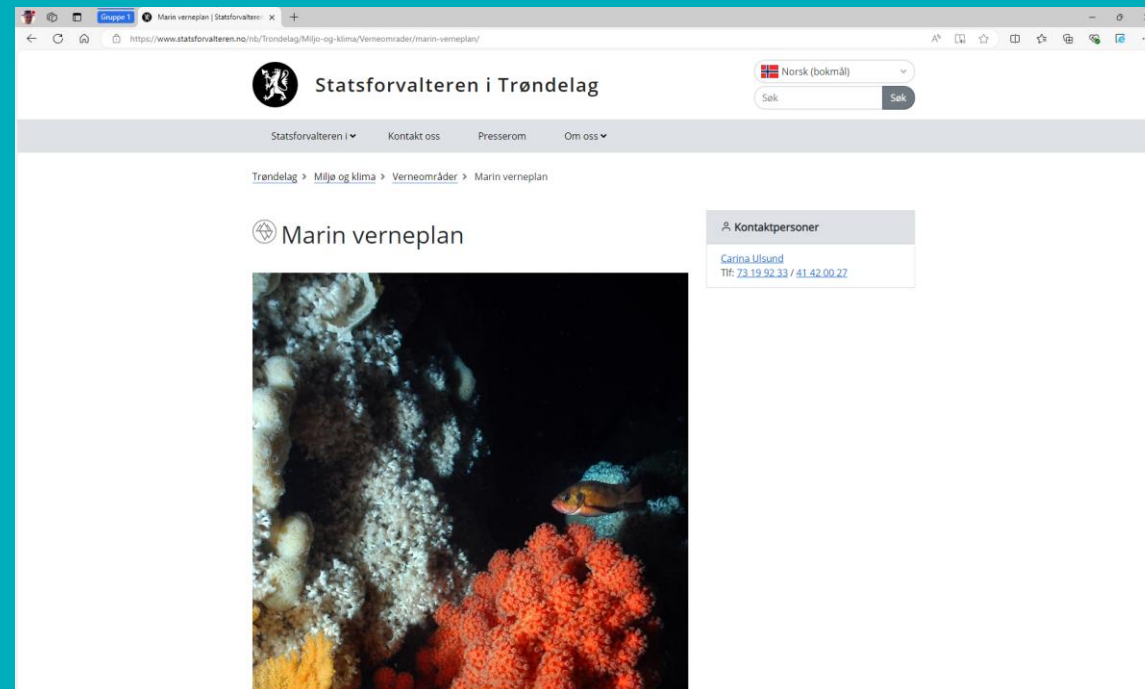
Tröndelagen Staatehaaltoje



13.11.2024

Informasjon

- Informasjon blir lagt ut på hjemmeside [Marin verneplan | Statsforvalteren i Trøndelag](https://www.statsforvalteren.no/nb/Trondelag/Miljo-og-klima/Verneomrader/marin-verneplan/)
- Kontaktperson: Carina Ulsund, carina.ulsund@statsforvalteren.no, 73 19 92 33



Statsforvalteren i Trøndelag

Trööndelagen Staatehaaltoje

Spørsmål??



Statsforvalteren i Trøndelag

Trööndelagen Staatehaaltoje

13.11.2024

