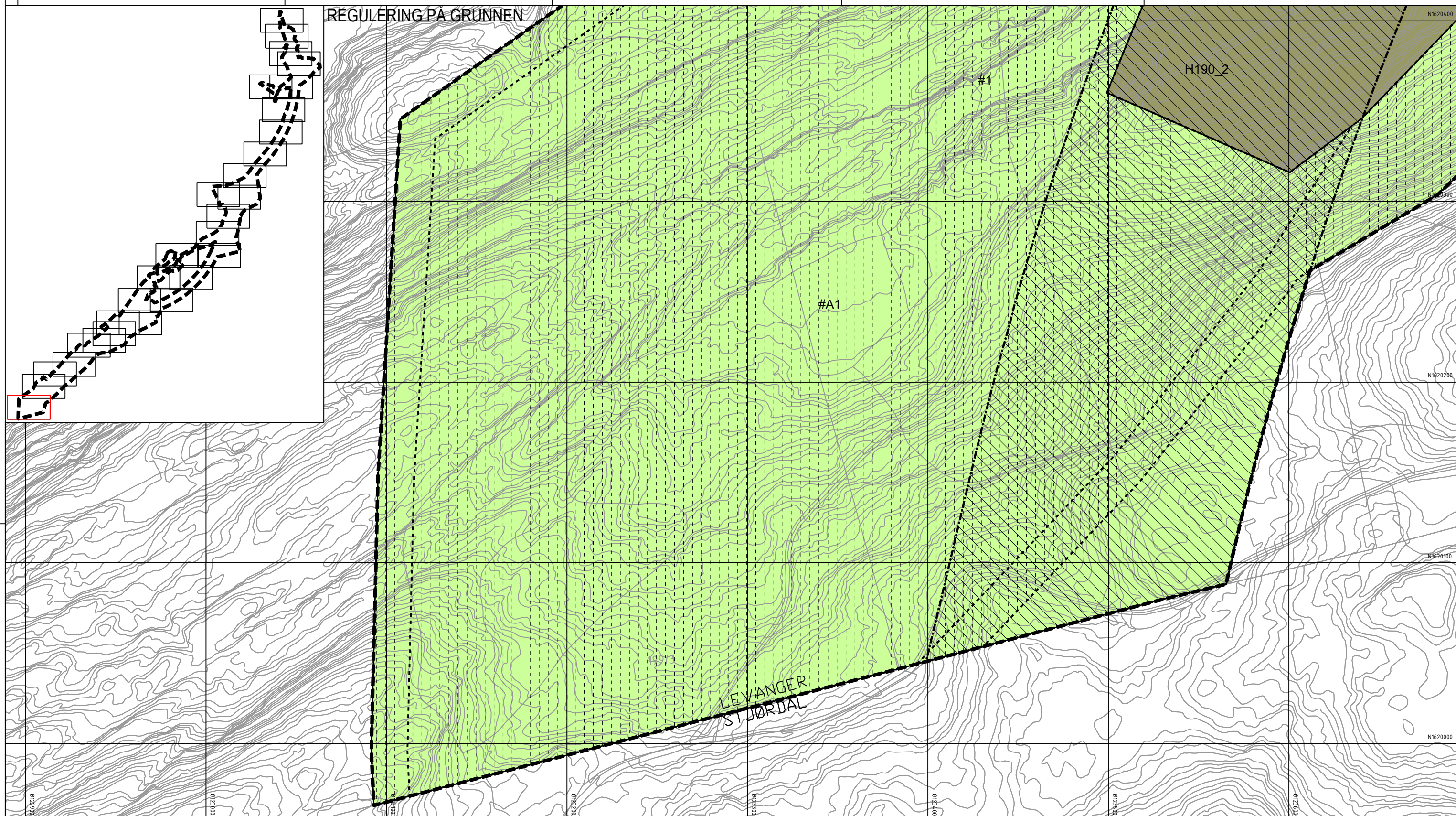


REGULERING PÅ GRUNNEN



Tegnforklaring

Reguleringsplan PBL 2008

§12-5. Nr. 1 - Bebyggelse og anlegg

- BN Næringsbebyggelse (1300)
- BE Energianlegg (1510)
- BLK Lekeplass (1610)
- §12-5. Nr. 2 - Samferdselsanlegg og teknisk infrastruktur**
- SV Veg (2010)
- SF Fortau (2012)
- SGS Gang-/sykkelveg (2015)
- SVT Annen veggrunn - tekniske anlegg (2018)

- SVG Annen veggrunn - grøntareal (2019)
- STJ Trase for jernbane (2021)
- §12-5. Nr. 3 - Grønnstruktur**
- GF Friområde (3040)
- §12-5. Nr. 5 - Landbruks-, natur- og friluftsmål samt reindrift**
- L LNFR areal for nødvendige tiltak for landbruk og reindrift og gårdstilknyttet næringsvirksomhet basert på gårdens ressursgrunnlag (5100)
- §12-5. Nr. 6 - Bruk og vern av sjø og vassdrag med tilhørende strandsone**
- VNV Naturområde i sjø og vassdrag (6610)

§12-6 - Hensynssoner

- 310 Andre sikringssoner (190)
- 310 Faresone - Ras- og skredfare (310)
- 370 Faresone - Høyspenningsanlegg luftledning (370)
- 410 Krav vedrørende infrastruktur (410)
- 540 Hensyn grønstruktur (540)
- 560 Bevaring naturmiljø (560)
- 570 Bevaring kulturmiljø (570)

§12-7 - Bestemmelseområder

- #8 Utforming (#8) (1)
- #B Bru (#B) (1)

Linjesymbol

- Grense for sikringszone
- Grense for faresone
- Grense for infrastruktursoner
- Grense for angitt hensynssone
- Planens begrensning
- Formålgrense
- Bestemmelsegrense
- Byggegrense (1211)

- #1-7 og #9 (2) Vilkår for bruk av arealer, bygninger og anlegg (#1-7 og #9) (2)
- #A/#B Midlertidig anleggsområder (#A) og riggområder (#R)

Punktsymboler

- Avkjørsel - både inn og utkjøring (1242)
- Stenging av avkjørsel (1241)

- Bebyggelse som forutsettes fjernet (1215)
- Frisiktelinje (1222)
- Regulert støttemur (1228)

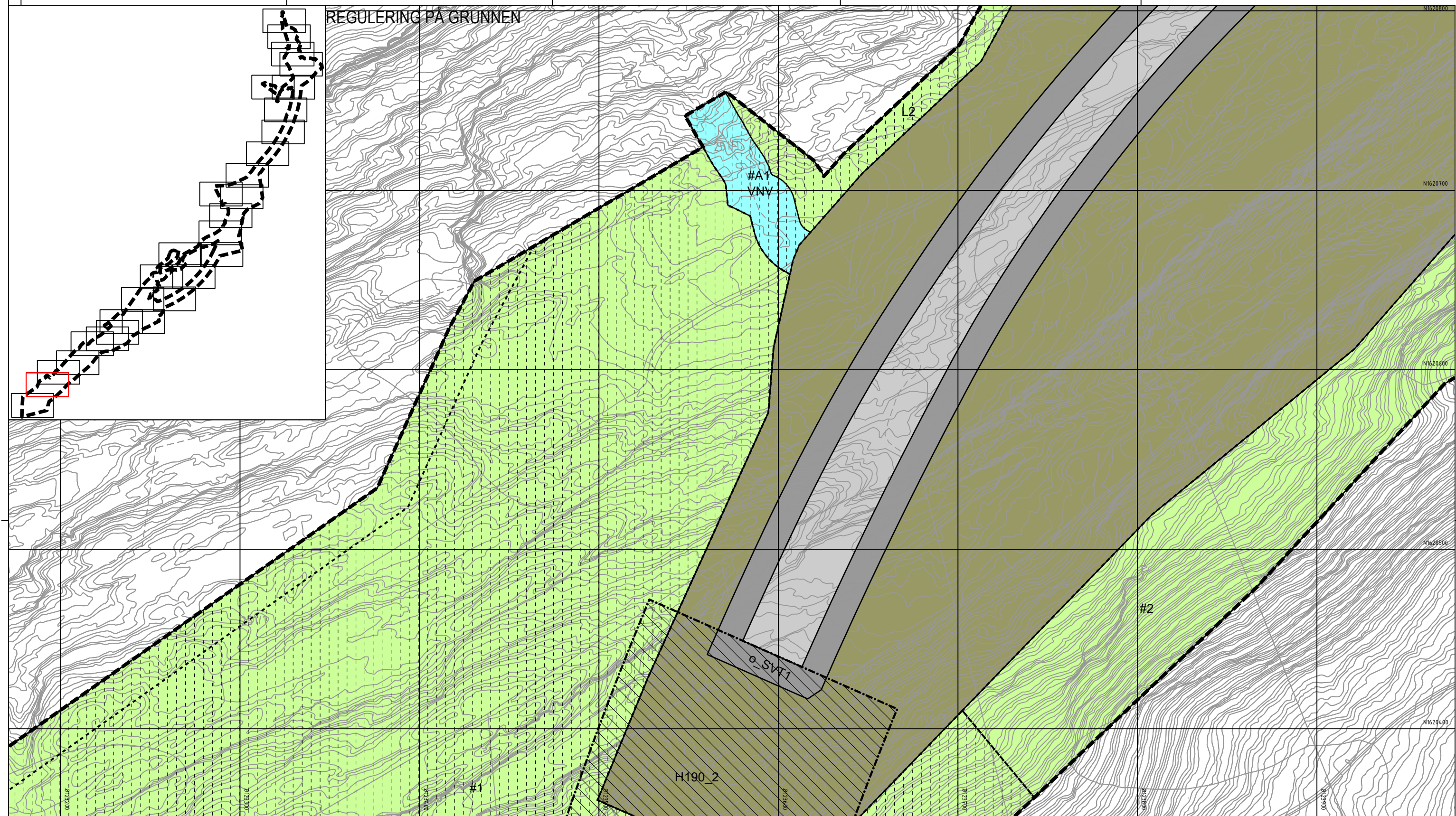
Dato for basiskart: 22.09.2018
 Ekvivalens: 1 m
 Kartmålestokk: 1:1000 (A3)

Revisjon	Dato	Saksnr.	Signatur
Endringer etter offentlig ettersyn og høring	31.08.2021		LD
Detailregulering			
E6 Kvithamar-Åsen, parsell Levanger kommune			
Kartblad 1 av 29			
Saksbehandling iht. plan- og bygningsloven			
Kunngjøring av planvedtak	25.09.2021		PAR
Kommunestyret sitt vedtak	22.09.2021	52/21	PAR
2. gangs behandling	15.09.2021	37/21	PAR
Offentlig ettersyn fra 15.05.2021 til 06.07.2021	15.05.2021	21/21	PAR
1. gangs behandling	12.05.2021	21/21	PAR
Kunngjøring av oppstart av planarbeid	05.12.2018		

Dato: 23.04.2021

Utarbeidet av: LD

Tegningsnummer: RP01



Tegnforklaring

Reguleringsplan PBL 2008

§12-5. Nr. 1 - Bebyggelse og anlegg

- BN Næringsbebyggelse (1300)
- BE Energianlegg (1510)
- BLK Lekeplass (1610)

§12-5. Nr. 2 - Samferdselsanlegg og teknisk infrastruktur

- SV Veg (2010)
- SF Fortau (2012)
- SGS Gang-/sykkelveg (2015)
- SVT Annen veggrunn - tekniske anlegg (2018)

- SVG Annen veggrunn - grøntareal (2019)
- STJ Trasé for jernbane (2021)

§12-5. Nr. 3 - Grønnstruktur

- GF Friområde (3040)

§12-5. Nr. 5 - Landbruks-, natur- og friluftsmål samt reindrift

- L LNFR areal for nødvendige tiltak for landbruk og reindrift og gårdstilknyttet næringsvirksomhet basert på gårdens ressursgrunnlag (5100)

§12-5. Nr. 6 - Bruk og vern av sjø og vassdrag med tilhørende strandsone

- VNV Naturområde i sjø og vassdrag (6610)

§12-6 - Hensynssoner

- Andre sikringssoner (190)
- Faresone - Ras- og skredfare (310)
- Faresone - Høyspenningsanlegg luftledning (370)
- Krav vedrørende infrastruktur (410)
- Hensyn grønstruktur (540)
- Bevaring naturmiljø (560)
- Bevaring kulturmiljø (570)

§12-7 - Bestemmelseområder

- Utforming (#8) (1)
- Bru (#8) (1)

Linjesymbol

- Grense for sikringszone
- Grense for faresone
- Grense for infrastruktursoner
- Grense for angitt hensynssone
- Planens begrensning
- Formålgrense
- Bestemmelsegrense
- Byggegrense (1211)

- Vilkår for bruk av arealer, bygninger og anlegg (#1-7 og #9) (2)
- Midlertidig anleggsområder (#A) og riggområder (#R)

Punktsymboler

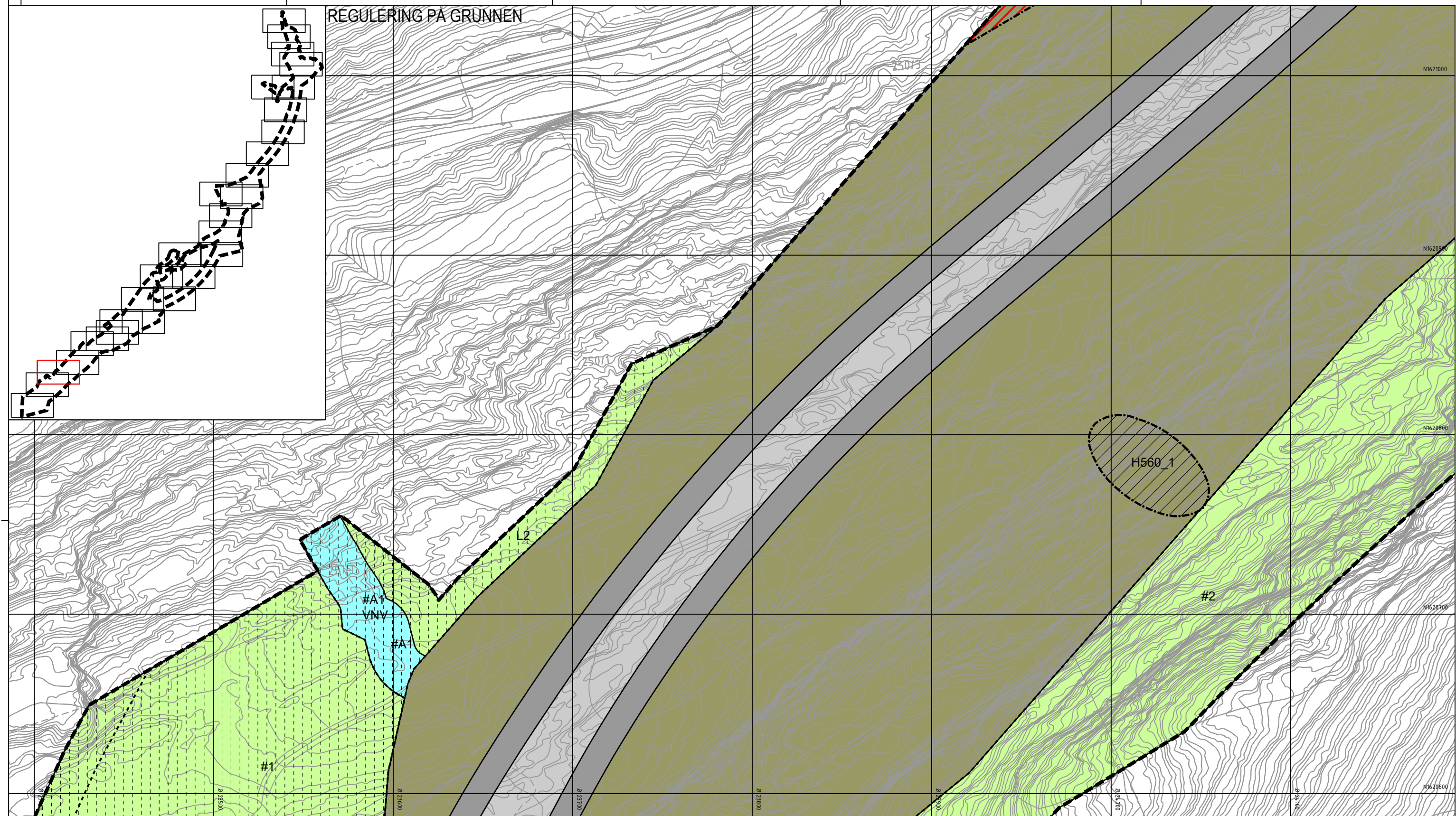
- Bebyggelse som forutsettes fjernet (1215)
- Frisiktlinje (1222)
- Regulert støttemur (1228)
- Avkjørsel - både inn og utkjøring (1242)
- Stenging av avkjørsel (1241)

Dato for basiskart: 22.09.2018
 Ekvivalens: 1 m
 Kartmålestokk: 1:1000 (A3)

0 25.0 50m

Revisjon	Dato	Saksnr.	Signatur
Endringer etter offentlig ettersyn og høring	31.08.2021		LD
Detailregulering			
E6 Kvithamar-Åsen, parsell Levanger kommune			
Kartgrunnlag: EUREF89 NTM-10			
Kartblad 2 av 29			
Saksbehandling iht. plan- og bygningsloven			
	Dato	Saksnr.	Signatur
Kunngjøring av planvedtak	25.09.2021		PAR
Kommunestyret sitt vedtak	22.09.2021	52/21	PAR
2. gangs behandling	15.09.2021	37/21	PAR
Offentlig ettersyn fra 15.05.2021 til 06.07.2021	15.05.2021	21/21	PAR
1. gangs behandling	12.05.2021	21/21	PAR
Kunngjøring av oppstart av planarbeid	05.12.2018		
Dato:	23.04.2021	Utarbeidet av:	Tegningsnummer
		LD	RP02





Tegnforklaring

Reguleringsplan PBL 2008

§12-5. Nr. 1 - Bebyggelse og anlegg

- BN Næringsbebyggelse (1300)
- BE Energianlegg (1510)
- BLK Lekeplass (1610)

§12-5. Nr. 2 - Samferdselsanlegg og teknisk infrastruktur

- SV Veg (2010)
- SF Fortau (2012)
- SGS Gang-/sykkelveg (2015)
- SVT Annen veggrunn - tekniske anlegg (2018)

- SVG Annen veggrunn - grøntareal (2019)
- STJ Trasé for jernbane (2021)

§12-5. Nr. 3 - Grønnstruktur

- GF Friområde (3040)

§12-5. Nr. 5 - Landbruks-, natur- og friluftsmål samt reindrift

- L LNFR areal for nødvendige tiltak for landbruk og reindrift og gårdstilknyttet næringsvirksomhet basert på gårdens ressursgrunnlag (5100)

§12-5. Nr. 6 - Bruk og vern av sjø og vassdrag med tilhørende strandsone

- VNV Naturområde i sjø og vassdrag (6610)

§12-6 - Hensynssoner

- 190 Andre sikringssoner (190)
- 310 Faresone - Ras- og skredfare (310)
- 370 Faresone - Høyspenningsanlegg luftledning (370)
- 410 Krav vedrørende infrastruktur (410)
- 540 Hensyn grønstruktur (540)
- 560 Bevaring naturmiljø (560)
- 570 Bevaring kulturmiljø (570)

§12-7 - Bestemmelseområder

- #1 Utforming (#8) (1)
- #B Bru (#B) (1)

- Vilkår for bruk av arealer, bygninger og anlegg (#1-7 og #9) (2)
- Midlertidig anleggsområder (#A) og riggområder (#R)

Linjesymbol

- Grense for sikringszone
- Grense for faresone
- Grense for infrastruktursoner
- Grense for angitt hensynssone
- Planens begrensning
- Formålgrense
- Bestemmelsegrense
- Byggegrense (1211)

- Bebyggelse som forutsettes fjernet (1215)
- Frisiktlinje (1222)
- Regulert støttemur (1228)

Punktsymboler

- Avkjørsel - både inn og utkjøring (1242)
- Stenging av avkjørsel (1241)

Dato for basiskart: 22.09.2018
 Ekvivalens: 1 m
 Kartmålestokk: 1:1000 (A3)

Revisjon	Dato	Saksnr.	Signatur
Endringer etter offentlig ettersyn og høring	31.08.2021		LD

Detaljregulering
 E6 Kvithamar-Åsen, parsell Levanger kommune

PlanID:	Kartgrunnlag:	Kartreferanse:	Høydegrunnlag:
L2018010	FKB	EUR189NTM-10	NS2000

Saksbehandling iht. plan- og bygningsloven	Dato	Saksnr.	Signatur
Kunngjøring av planvedtak	25.09.2021		PAR
Kommunestyret sitt vedtak	22.09.2021	52/21	PAR
2. gangs behandling	15.09.2021	37/21	PAR
Offentlig ettersyn fra 15.05.2021 til 06.07.2021	15.05.2021	21/21	PAR
1. gangs behandling	12.05.2021	21/21	PAR
Kunngjøring av oppstart av planarbeid	05.12.2018		

Dato:	Utarbeidet av:	Tegningsnummer
23.04.2021	LD	RP03